



REDE PORTUGUESA  
DE MOINHOS

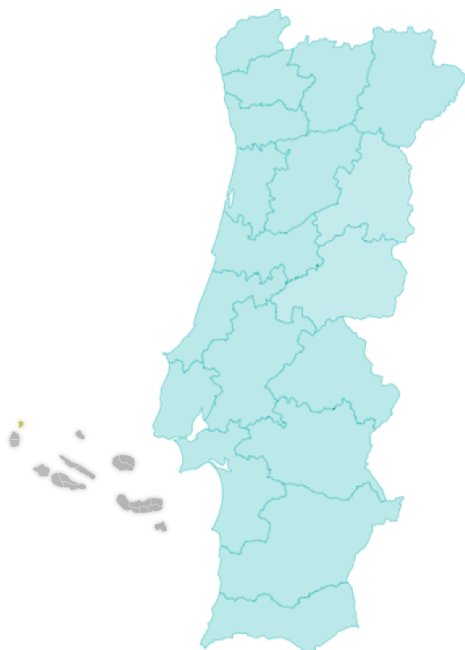
05 e 06 de Abril  
**Moinhos  
Abertos**



[www.moinhosdeportugal.org](http://www.moinhosdeportugal.org)

# PROGRAMA OFICIAL 2025

NOS DIAS 5, 6 e 7 DE ABRIL OS MOINHOS DE PORTUGAL ESTÃO ABERTOS A TODOS



DESCARREGA JÁ



## NOVA APP Moinhos de Portugal

Os moinhos  
na palma da mão!  
Rede Portuguesa de Moinhos  
(inscrição gratuita)

### MOINHOS ABERTOS EM NÚMEROS

2025 é um ano de participação excepcional na iniciativa Moinhos Abertos de Portugal, um grande evento nacional que se realiza há 19 anos, desde 2007.

Como tradicionalmente, os Moinhos Abertos realizam-se no fim de semana mais próximo do Dia Nacional, este ano, nos dias 5 e 6 de Abril (Sábado e Domingo) e 7 de Abril (Segunda-feira) por forma a permitir a participação de todos.

- >> **331 moinhos**  
(119 isolados + 214 inseridos em núcleos moageiros)
- >> **Todos os 18 Distritos do Continente**
- >> **2 ilhas da Região Autónoma dos Açores**
- >> **66 municípios envolvidos.**

O presente guia serve para facilitar o contacto do público com os moinhos abertos e a sua participação nas visitas e atividades organizadas por todo o país.

Desfrute dos Moinhos de Portugal!  
Eles têm um valor cultural inestimável.  
Contribua para a sua salvaguarda!

Jorge Miranda  
**Coordenador nacional da iniciativa**  
Rede Portuguesa de Moinhos  
Sociedade Internacional de Molinologia  
Tel: 965861567  
Mailto: [jorge.miranda@etnoideia.pt](mailto:jorge.miranda@etnoideia.pt)  
[Moinhosabertos2024-rpm@etnoideia.pt](mailto:Moinhosabertos2024-rpm@etnoideia.pt)

## O QUE SÃO OS MOINHOS ABERTOS?

Moinhos Abertos é a única iniciativa de alcance nacional que mobiliza anualmente os Portugueses para o inestimável valor patrimonial dos nossos moinhos tradicionais, motivando e coordenando vontades e esforços de proprietários, organizações associativas, autarquias locais, museus, investigadores, molinólogos, entusiastas e amigos dos moinhos.

### OBJETIVO

**Fazer funcionar em simultâneo e abrir ao público para acesso livre tantos moinhos quanto for possível em todo o país!**

**Uma chamada de ação anual para limpar, cuidar e manter os Moinhos de Portugal.**

Começámos em 2007 e desde então, todos os anos, os portugueses colaboram e atuam em comunidade, sem fins comerciais ou turísticos, do Povo para o Povo. Um movimento de cidadania genuíno de norte a sul e ilhas, em prol do ambiente e da cultura identidade cultural, com impacto duradouro na salvaguarda dos moinhos portugueses.


Esta iniciativa além de chamar a atenção para os moinhos tradicionais portugueses serve também para identificar problemas e oportunidades, germinar projetos e ideias, ou mesmo para levar a cabo beneficiações (limpezas, pinturas, consertos de coberturas, etc) com a participação de ativistas e visitantes que o pretendam, preservando os moinhos e criando dinâmicas de desenvolvimento em torno deles.

**DESCARREGA JÁ**



**NOVA APP**  
**Moinhos de Portugal**  
Os moinhos  
na palma da mão!  
Rede Portuguesa de Moinhos  
(inscrição gratuita)

**moinhosdeportugal.org**



### Rede Portuguesa de Moinhos

Pelos Moinhos de Portugal! Acesso exclusivo a membros. Inscreve-te gratuitamente.

Invite



## QUEM ORGANIZA?

A Rede Portuguesa de Moinhos em colaboração com a TIMS, Sociedade Internacional de Molinologia e, sobretudo, com os proprietários de moinhos, moleiros, molinólogos e membros da RPM, com envolvimento destacado de muitas autarquias locais.

### O que é a Rede Portuguesa de Moinhos?

A Rede Portuguesa de Moinhos é uma iniciativa inovadora: uma comunidade de prática e um centro de recursos de molinologia e etnotecnologia portuguesa ao serviço do desenvolvimento regional.

É uma iniciativa da Etnoideia Projeto de Desenvolvimento Rural e foi criada em Abril de 2006 no âmbito do seu programa de Sustentabilidade.

A Rede é uma referência nacional para todos quantos se interessam pelo Património Monológico Português. Conta entre os seus assinantes com Câmaras Municipais, Juntas de Freguesia, Escolas, Associações de Desenvolvimento, Associações Culturais e de Defesa do Património, Museus Investigadores, Empresários, Curiosos, Moleiros, Estudantes e entusiastas dos moinhos e do património rural.

Funciona em articulação estratégica com a TIMS – The International Molinological Society (Sociedade Internacional de Molinologia), proporcionando um interface entre as duas redes, nos níveis nacional e internacional, dando acesso a conexões efetivas com pessoas, organizações e redes nacionais em mais de trinta países em todo o mundo.

**Quem pode participar nos Moinhos Abertos?  
Quem pode fazer parte da Rede Portuguesa de Moinhos?**

**Tod@s  
A Rede Portuguesa de Moinhos é uma iniciativa  
Aberta, Universal e Gratuita!**

### Para fazer parte da RPM basta:

Enviar um email para [moinhosdeportugal@etnoideia.pt](mailto:moinhosdeportugal@etnoideia.pt)

(OU)

entrar no site [www.moinhosdeportugal.org](http://www.moinhosdeportugal.org) e seguir o link para a APP da rede

(OU)

Descarregar a APP [AQUI](#) e seguir os passos.

É com grande entusiasmo que recebemos todos aqueles que partilham o interesse e a dedicação à preservação dos moinhos tradicionais de Portugal.

A Rede Portuguesa de Moinhos é uma comunidade de prática e um centro de recursos partilhados. Um espaço de encontro de pessoas e instituições que de alguma forma conhecem, estudam, possuem, exploram, recuperam ou promovem a reutilização dos moinhos tradicionais portugueses.

Conjuga as novas tecnologias com atividades de carácter mais tradicional, ajustando-se aos ritmos de vida e estádios de desenvolvimento tecnológico de realidades tão diversas como o mundo urbano e o mundo rural, o interior e o litoral, as ilhas e o continente, investigadores, autarcas, empresários, entusiastas, amadores, molinólogos, estudantes, professores, estabelecimentos de ensino, mas também moleiros e proprietários de moinhos.



REDE PORTUGUESA DE MOINHOS  
[www.moinhosdeportugal.org](http://www.moinhosdeportugal.org)



TIMS  
THE INTERNATIONAL MOLINOLOGICAL SOCIETY  
SOCIEDADE INTERNACIONAL DE MOLINOLOGIA  
REDE PORTUGUESA DE MOINHOS  
[www.timsmills.info](http://www.timsmills.info)

## SECRETARIADO E INFORMAÇÕES



**Reconstruímos moinhos desde 1981**  
**Millwrights since 1981**

*Solar do Morgadio*  
*Rua Principal 21—Rojão Pequeno*  
*3440-226 Santa Comba Dão*  
*PORTUGAL*  
*Tel: +351 962 995 451*  
*mail: [moinhosabertos2025@etnoideia.pt](mailto:moinhosabertos2025@etnoideia.pt)*  
[www.etnoideia.pt](http://www.etnoideia.pt)



### Moinho de Vento do Marinheiro

#### Descrição do Moinho

**Distrito** Viana do Castelo

**Concelho** Viana do Castelo

**Localidade** Lugar de Montedor

**Designação** Moinhos de Vento de Montedor

**Descrição** Moinho de vento de velas trapezoidais de madeira, tipologia comum no litoral Norte. Este moinho foi o último a funcionar com o sistema de velas de madeira, em que o pano é substituído por uma grelha onde são aplicadas umas tábuas que vão ter a função de captar a energia. A força podia assim ser controlada: se o vento fosse pouco, podiam colocar-se todas as tábuas, se fosse excessivo, eram colocadas poucas para não se correr o risco de estragar o mecanismo com uma rotação exagerada.

**Morada** Lugar de Montedor da Freguesia de Carreço - 4900-279 Viana do Castelo

**Como chegar** Rua do Alto do Facho, Lugar de Montedor da Freguesia de Carreço - 4900-279 Viana do Castelo

**Coordenadas** GPS: 41.74891109737094 N, -  
GPS 8.875654935836792 O

**Telefone** 258 - 809306

**E-mail** [museutraje@cm-viana-castelo.pt](mailto:museutraje@cm-viana-castelo.pt)

**Proprietário** Câmara Municipal de Viana do Castelo

**Para visitar (todo o ano)** Todo o ano por marcação

#### Programa

**05,06 e 07 de abril (sábado, domingo e segunda-feira - DIA NACIONAL)**

**Horário** 10H30 - 12H00 | 14H30 - 17H00

**Atividades** Visitas interpretativas e atividades - Entrada Gratuita

**Contactos** Museu do Traje de Viana do Castelo - 258 809306

### Apoio



FICA NO CORAÇÃO





Azenha do Maral	
<b>Descrição do Moinho</b>	
<b>Distrito</b>	Viana do Castelo
<b>Concelho</b>	Viana do Castelo
<b>Localidade</b>	Outeiro
<b>Designação</b>	Azenha do Maral
<b>Descrição</b>	A Azenha do Maral é uma azenha de roda vertical, de propulsão superior, alimentada por uma levada e por isso designada por azenha copeira. Nesta azenha era moído o grão, fazendo a farinha usada na confeção da broa. Esta azenha integra o Núcleo Museológico do Pão em Outeiro
<b>Morada</b>	Caminho da Azenha do Maral, Freguesia de Outeiro - 4925 - 543 Viana do Castelo
<b>Telefone</b>	258 809 306   258 829 316
<b>E-mail</b>	museutraje@cm-viana-castelo.pt juntaouteiro@sapo.pt
<b>Proprietário</b>	Junta de Freguesia de Outeiro
<b>Para visitar (todo o ano)</b>	Todo o ano por marcação
<b>Programa</b>	
<b>05, 06 e 07 de abril (sábado, domingo e segunda-feira- DIA NACIONAL)</b>	
<b>Horário</b>	10H00 - 17H00
<b>Atividades</b>	Azenha Aberta - Entrada gratuita
<b>Contactos</b>	258 809 306   258 829 316

## Apoio



FICA NO CORAÇÃO





<b>Azenha D'Almerinda</b>	
<b>Descrição do Moinho</b>	
<b>Distrito</b>	Viana do Castelo
<b>Concelho</b>	Viana do Castelo
<b>Localidade</b>	Vila de Alvarães
<b>Designação</b>	Azenha D'Almerinda
<b>Descrição</b>	Situada no Vale do Neiva, a Azenha D'Almerinda tinha um papel muito importante na sua comunidade. O moleiro tinha um estatuto respeitável e muitos grãos de cereais cultivados nos campos confinados às terras circundantes passaram nas mós das azenhas do Rio Neiva
<b>Morada</b>	Rua da Azenha - 4905 - 202 Alvarães
<b>Coordenadas GPS</b>	GPS: 41° 37' 17"N/8° 44' 12" W
<b>Telefone</b>	917 542 773 - Junta de Freguesia de Alvarães
<b>E-mail</b>	<a href="mailto:museutraje@cm-viana-castelo.pt">museutraje@cm-viana-castelo.pt</a>
<b>Proprietário</b>	Junta de Freguesia de Alvarães
<b>Para visitar (todo o ano)</b>	Todo o ano, por marcação.
<b>Programa</b>	
<b>05,06 e 07 de abril (sábado, domingo e segunda-feira - DIA NACIONAL)</b>	
<b>Horário</b>	10h00 às 12h00 e das 14h00 às 17h00
<b>Atividades</b>	Azenha Aberta - Entrada gratuita
<b>Contactos</b>	Junta de Freguesia de Alvarães - Tel. 917 542 773

## Apoio



FICA NO CORAÇÃO





Moinho de Água de São Lourenço da Montaria - Moinho de Espantar	
<b>Descrição do Moinho</b>	
<b>Distrito</b>	Viana do Castelo
<b>Concelho</b>	Viana do Castelo
<b>Localidade</b>	Montaria
<b>Designação</b>	Moinho de Espantar
<b>Descrição</b>	Moinho de água de roda horizontal ou de rodizio. Nesta Freguesia serrana existiam 42 moinhos de rodizio simples que têm um sistema de propriedade partilhada por "herdeiros", ou seja, a propriedade, não sendo comunitária, é repartida por várias famílias.
<b>Morada</b>	Estrada de Espantar - 4925 - 481 Montaria
<b>Coordenadas GPS</b>	GPS: 41.789315 - 8.727472
<b>Telefone</b>	Junta de Freguesia - 258 - 733 751 Tel. 964 733 751
<b>E-mail</b>	<a href="mailto:jfmontaria@gmail.com">jfmontaria@gmail.com</a>
<b>Proprietário</b>	Protocolo da Junta de Freguesia com os herdeiros, para efetuar visitas.
<b>Para visitar (todo o ano)</b>	Todo o ano, por marcação.
<b>Programa</b>	
<b>05,06 e 07 de abril (sábado, domingo e segunda-feira - DIA NACIONAL)</b>	
<b>Horário</b>	10h00 às 17h00
<b>Atividades</b>	Moinho Aberto - Entrada gratuita
<b>Contactos</b>	Junta de Freguesia - 258 - 733 751 Tel. 964 733 751

## Apoio



FICA NO CORAÇÃO





<b>Moinho de Vento de Cima</b>	
<b>Descrição do Moinho</b>	
<b>Distrito</b>	Viana do Castelo
<b>Concelho</b>	Viana do Castelo
<b>Localidade</b>	Lugar de Montedor
<b>Designação</b>	Moinho de Vento de Montedor
<b>Descrição</b>	Moinho de vento de velas triangulares de pano, comuns à generalidade dos moinhos de vento da Europa do Sul. Este moinho foi restaurado e aproveitado para poio pedagógico do Nucleo Museológico dos Moinhos de Vento de Montedor
<b>Morada</b>	Rua do Alto do Facho, Lugar de Montedor da Freguesia de Carreço - 4900-279 Viana do Castelo
<b>Como Chegar</b>	Estrada Nacional 13 (Viana -Valença) e virar no cruzamento
<b>Coordenadas GPS</b>	GPS: 41° 37' 17"N/8° 44' 12" W
<b>Telefone</b>	250 809 306
<b>E-mail</b>	museutraje@cm-viana -castelo.pt
<b>Proprietário</b>	Câmara Municipal de Viana do Castelo
<b>Para visitar (todo o ano)</b>	Todo o ano por marcação
<b>Programa</b>	
<b>05,06 e 07 de abril (sábado, domingo e segunda-feira - DIA NACIONAL)</b>	
<b>Horário</b>	10H30 - 12H00   14H30 - 17H00
<b>Atividades</b>	Visitas interpretativas e atividades- Entrada gratuita
<b>Contactos</b>	Museu do Traje - 258 809306

## Apoio



FICA NO CORAÇÃO





### Moinho de Vento do Petisco

#### Descrição do Moinho

**Distrito** Viana do Castelo

**Concelho** Viana do Castelo

**Localidade** Lugar de Montedor

**Designação** Moinho do Petisco

**Descrição** Moinho de vento de velas de pano, tipologia comum no litoral Norte. O ano da sua construção inicial remonta a 1855, tendo sofrido recentemente obras de restauro. Atualmente encontra-se em funcionamento apenas para acções de demonstração.

**Morada** Rua do Alto do Facho, Lugar de Montedor da Freguesia de Carreço - 4900-279 Viana do Castelo

**Como chegar** Estrada Nacional 13 (Viana -Valença) e virar no cruzamento

**Coordenadas GPS** 41.74891109737094 N, -8.875654935836792

**Telefone** 969 473 677

**E-mail** [montedeouro7@hotmail.com](mailto:montedeouro7@hotmail.com)

**Moleiro** Sr. Eugénio - 969 473 677

**Proprietário** Privado

**Para visitar (todo o ano)** Todo o ano por marcação

#### Programa

**05,06 e 07 de abril (sábado, domingo e segunda-feira - DIA NACIONAL)**

**Horário** 10H00 - 13H00 | 15H00 - 18H00

**Atividades** Moagem e demonstração do funcionamento - Entrada gratuita

**Contactos** Sr. Eugénio - 969 473 677

### Apoio



FICA NO CORAÇÃO





<b>Azenhas de D. Prior</b>	
<b>Descrição do Moinho</b>	
<b>Distrito</b>	Viana do Castelo
<b>Concelho</b>	Viana do Castelo
<b>Localidade</b>	Viana do Castelo
<b>Designação</b>	Azenhas de D. Prior - moinho de maré
<b>Descrição</b>	Moinho de Maré
<b>Morada</b>	Rua da Argaçosa, Meadela, 4900-394 Viana do Castelo, Portugal
<b>Como chegar</b>	<a href="https://ambiente.cm-viana-castelo.pt/contactos">https://ambiente.cm-viana-castelo.pt/contactos</a>
<b>Coordenadas GPS</b>	41.696779 N -8.818148 W
<b>Telefone</b>	258 809 362
<b>E-mail</b>	cmia@cm-viana-castelo.pt
<b>Proprietário</b>	Câmara Municipal de Viana do Castelo
<b>Para visitar (todo o ano)</b>	Terça-feira a Sábado: 10h00–13h00 e 14h00–18h00 2ª feira, Domingo e Feriados: Encerrado
<b>Programa</b>	
<b>05 e 06 de abril (sábado e domingo)</b>	
<b>Horário</b>	10h00–13h00 e 14h00–18h00
<b>Atividades</b>	Visita livre
<b>Contactos</b>	258809362   cmia@cm-viana-castelo.pt
<b>07 de abril (segunda-feira - DIA NACIONAL DOS MOINHOS)</b>	
<b>Horário</b>	10h30–11h30 e 15h00–16h00
<b>Atividades</b>	O moinho de maré de Viana do Castelo
<b>Contactos</b>	258809362   cmia@cm-viana-castelo.pt

## Apoio



FICA NO CORAÇÃO





<b>Moinho do Inácio</b>	
<b>Descrição do Moinho</b>	
<b>Distrito</b>	Viana do Castelo
<b>Concelho</b>	Viana do Castelo
<b>Localidade</b>	Vila de Punhe
<b>Designação</b>	Moinho do Inácio
<b>Descrição</b>	Moinho de rodízio, abastecido pelo regato de Roques
<b>Morada</b>	Rua das Boucinhas, 4905-667 Vila de Punhe   Viana do Castelo
<b>Coordenadas GPS</b>	41.644655 - 8.741185
<b>Telefone</b>	937889217
<b>E-mail</b>	junta.vilapunhe@gmail.com
<b>Proprietário</b>	Junta de Freguesia de Vila de Punhe
<b>Para visitar (todo o ano)</b>	Todo o ano por marcação
<b>Programa</b>	
<b>05 de abril (sábado)</b>	
<b>Horário</b>	14H00 - 17H00
<b>Atividades</b>	Entrada gratuita para mostra do moinho e degustação de broa com mel.
<b>Contactos</b>	António Costa - 937 889 217
<b>06 de abril (domingo)</b>	
<b>Horário</b>	10H00 - 12H00   15H00 - 17H00
<b>Atividades</b>	Entrada gratuita para mostra do moinho e degustação de broa com mel.
<b>Contactos</b>	Sr. António Costa - 937 889 217
<b>07 de abril (segunda-feira—DIA NACIONAL DOS MOINHOS)</b>	
<b>Horário</b>	14H00 - 17H00
<b>Atividades</b>	Entrada gratuita para mostra do moinho e degustação de broa com mel.
<b>Contactos</b>	Sr. António Costa - 937 889 217

## Apoio





Moinho Ribeiro do Fontão	
<b>Descrição do Moinho</b>	
<b>Distrito</b>	Vila Real
<b>Concelho</b>	Boticas
<b>Localidade</b>	Boticas
<b>Designação</b>	Moinho Ribeiro do Fontão
<b>Descrição</b>	Moinho de água. Dispõe apenas de um casal de mós estando o sistema de acionamento (o rodízio) acoplado diretamente ao veio da mó. Tem a particularidade, da sua cobertura ser construída por lajes de granito.
<b>Morada</b>	Rua Moinho do Cubo
<b>Coordenadas GPS</b>	A24 - Curalha EN 103 - Sapiãos - Boticas
<b>Telefone</b>	276 410 200
<b>E-mail</b>	<a href="mailto:turismo@cm-boticas.pt">turismo@cm-boticas.pt</a>
<b>Proprietário</b>	Município de Boticas
<b>Para visitar (todo o ano)</b>	Loja Interativa de Turismo_Boticas
<b>Programa</b>	
<b>05 de abril (sábado)</b>	
<b>Horário</b>	10H00 - 17H00
<b>Atividades</b>	Moinho Aberto - Entrada gratuita
<b>Contactos</b>	Junta de Freguesia - 258 733 751 Tel. 964 733 751

## Apoio





Moinho da Ponte Pedrinha	
Descrição do Moinho	
<b>Distrito</b>	Vila Real
<b>Concelho</b>	Boticas
<b>Localidade</b>	Carreira da Lebre
<b>Designação</b>	Moinho da Ponte Pedrinha
<b>Descrição</b>	Está implantado junto do Boticas Parque - Natureza e Biodiversidade. É um edifício de planta retangular, em alvenaria de granito com juntas secas e cobertura de duas águas em telha. Do exterior é visível o rodízio que a água, encaminhada através de uma caleira aberta com cobertura, coloca em movimento, fazendo rodar, no interior do moinho, a mó que moí os cereais.
<b>Morada</b>	Ponte Pedrinha - Carreira da Lebre
<b>Como chegar</b>	A24 - Curalha EN 103 - Sapiãos - Boticas - Carreira da Lebre
<b>Telefone</b>	276 410 200
<b>E-mail</b>	turismo@cm-boticas.pt
<b>Proprietário</b>	Herdeiros
<b>Para visitar (todo o ano)</b>	Loja Interativa de Turismo_Boticas   BNB
Programa	
<b>05 e 06 de abril (sábado e domingo)</b>	
<b>Horário</b>	10H00 - 17H00
<b>Atividades</b>	Visita livre
<b>Contactos</b>	276 410 200
<b>Apoios</b>	Município de Boticas   Loja Interativa de Turismo_Boticas/BNB

## Apoio





Moinho do Ribeiro da Pena	
Descrição do Moinho	
<b>Distrito</b>	Vila Real
<b>Concelho</b>	Vila Pouca de Aguiar
<b>Localidade</b>	Tourencinho
<b>Designação</b>	Moinho de água
<b>Descrição</b>	Moinho de água no Ribeiro da Pena
<b>Morada</b>	Tourencinho
<b>Como chegar</b>	A7, A24 e N2
<b>Coordenadas GPS</b>	Latitude : 41°25'20.66"N, Longitude : 7°40'27.74"W
<b>Telefone</b>	965136438
<b>E-mail</b>	<a href="mailto:Emiliaalvesvpa@gmail.com">Emiliaalvesvpa@gmail.com</a>
<b>Proprietário</b>	José Joaquim Rio Costa
<b>Para visitar (todo o ano)</b>	Maria Emilia Ferreira Alves e familiares
José Joaquim Rio Costa Tel .935179985	
<b>06 e 07 de abril (sábado e domingo - DIA NACIONAL)</b>	
<b>Horário</b>	10H00 - 12H00   14H30 - 17H00
<b>Atividades</b>	Visita guiada ao moinho com demonstração do funcionamento dos engenhos
<b>Contactos</b>	259 469 386/ 932 119 934
<b>Apoios</b>	Município de Vila Pouca de Aguiar/ Loja Interativa do Turismo de Vila Pouca de Aguiar

## Apoio





Moinhos Mineiros	
Descrição do Moinho	
<b>Distrito</b>	Vila Real
<b>Concelho</b>	Vila Pouca de Aguiar
<b>Localidade</b>	Tresminas
<b>Designação</b>	Moinhos Mineiros
<b>Descrição</b>	Conjunto de dois moinhos mineiros, replicados no núcleo expositivo de Tresminas alusivo à mineração romana de ouro; operativos.
<b>Morada</b>	Largo do Cruzeiro. 5450-295 Tresminas
<b>Como chegar</b>	Seguir a ER206 entre Vila Pouca de Aguiar e Valpaços, virar para Tresminas, pela CM 1162, e seguir as indicações até esta aldeia; os moinhos situam-se no centro da aldeia, defronte da Igreja de São Miguel de Tresminas.
<b>Coordenadas GPS</b>	41.481480,-7.518212
<b>Telefone</b>	259 458 091
<b>E-mail</b>	geral@tresminas.com
<b>Proprietário</b>	AOURO
<b>Para visitar (todo o ano)</b>	Visitas todo o ano, no âmbito das visitas ao Centro Interpretativo de Tresminas
Programa	
<b>05 de abril (sábado)</b>	
<b>Horário</b>	10h00 às 18h00
<b>Atividades</b>	Visita guiada e dramatizada aos moinhos, com trituração e moagem de xisto para demonstração do funcionamento dos engenhos durante o processo de extração de ouro.
<b>06 de abril (domingo)</b>	
<b>Horário</b>	10h00 às 18h00
<b>Atividades</b>	Visita guiada e dramatizada aos moinhos, com trituração e moagem de xisto para demonstração do funcionamento dos engenhos durante o processo de extração de ouro.
<b>Contactos</b>	259458091
<b>Apoios</b>	Município de Vila Pouca de Aguiar/Welcome Center

## Apoio





<b>Moinho de Telões</b>	
<b>Descrição do Moinho</b>	
<b>Distrito</b>	Vila Real
<b>Concelho</b>	Vila Pouca de Aguiar
<b>Localidade</b>	Telões
<b>Designação</b>	Moinho de Telões
<b>Descrição</b>	Moinho de água, em bom estado de conservação, nas imediações do Parque de Lazer de Telões. Atualmente, não operativo.
<b>Morada</b>	Parque de Lazer de Telões. 5450-280 Telões
<b>Como chegar</b>	Seguir a N2 entre Vila Real e Chaves, virar para Outeiro/ Souto, pela CM 1166-1, virar à direita para Telões e seguir as indicações «Parque de Lazer».
<b>Coordenadas GPS</b>	41.45447, -7.69528
<b>Telefone</b>	259 469 139 / 933 814 010
<b>E-mail</b>	cultura@cm-vpaguiar.pt
<b>Moleiro</b>	António José Sousa Machado
<b>Proprietário</b>	António José Sousa Machado
<b>Para visitar (todo o ano)</b>	Visitas todo o ano, sob marcação prévia com o proprietário (tel. 259 469 139)
<b>Programa</b>	
<b>05, 06 e 07 de abril (sábado, domingo e segunda-feira - DIA NACIONAL)</b>	
<b>Horário</b>	10H00 - 12H00   14H30 - 17H00
<b>Atividades</b>	Visita guiada ao moinho com demonstração do funcionamento dos engenhos.
<b>Contactos</b>	259 469 139 / 933 814 010
<b>Apoios</b>	Município de Vila Pouca de Aguiar/ Loja Interativa

## Apoio





<b>Moinho de Prada</b>	
<b>Descrição do Moinho</b>	
<b>Distrito</b>	Bragança
<b>Concelho</b>	Vinhais
<b>Localidade</b>	Prada
<b>Designação</b>	Moinho de Prada
<b>Descrição</b>	Moinho de Água comunitário
<b>Morada</b>	Prada
<b>Coordenadas GPS</b>	Ponto de encontro: 41.855410, -6.965428
<b>Telefone</b>	968187016
<b>E-mail</b>	associacaotarabelo@gmail.com
<b>Moleiro</b>	Habitantes da aldeia
<b>Proprietário</b>	Junta de Freguesia de Vila Verde
<b>Para visitar (todo o ano)</b>	Contactar 939 719 710
<b>Programa</b>	
06 de abril (domingo)	
<b>Horário</b>	08H30 - 12H30   15H00 - 16H00
<b>Atividades</b>	Caminhada (08h00), Partida da aldeia de Prada para o moinho (10h00), Testemunho de Moleiras e Moleiros (11H00); Almoço (12h30), Jogos tradicionais
<b>Contactos</b>	935896166 / 968187016
<b>Apoios</b>	Junta de Freguesia de Vila Verde

## Apoio





<b>Moinho da Ribeira do Juncal</b>	
<b>Descrição do Moinho</b>	
<b>Distrito</b>	Bragança
<b>Concelho</b>	Mogadouro
<b>Localidade</b>	Mogadouro
<b>Designação</b>	Moinho da Ribeira do Juncal
<b>Descrição</b>	Moinho de Água
<b>Morada</b>	Parque Urbano da Ribeira do Juncal
<b>Como chegar</b>	Chegando a Mogadouro, segue as indicações do Centro Interpretativo do Mundo Rural e quando chegar ao parque de estacionamento o Moinho fica a 10m. Contatar a técnica do Centro Interpretativo do Mundo Rural.
<b>Coordenadas GPS</b>	41°19'46.38"N / 6°42'56.99"W
<b>Telefone</b>	967 250 071
<b>E-mail</b>	cim.rural@mogadouro.pt
<b>Proprietário</b>	Município de Mogadouro
<b>Para visitar (todo o ano)</b>	Sim
<b>Programa</b>	
<b>05 de abril (sábado)</b>	
<b>Horário</b>	09H30 - 13H00   14H00 - 17H30
<b>Atividades</b>	Abertura da exposição
<b>Contactos</b>	967 250 071
<b>06 de abril (domingo)</b>	
<b>Horário</b>	09H30 - 13H00   14H00 - 17H30
<b>Atividades</b>	Abertura da exposição
<b>Contactos</b>	967 250 071

## Apoio





<b>Moinho de Cima de Tuizelo</b>	
<b>Descrição do Moinho</b>	
<b>Distrito</b>	Bragança
<b>Concelho</b>	Vinhais
<b>Localidade</b>	Tuizelo
<b>Designação</b>	Moinho de Cima de Tuizelo
<b>Descrição</b>	Moinho de Água comunitário
<b>Morada</b>	Tuizelo
<b>Coordenadas GPS</b>	Ponto de encontro: 41.894966, -7.053861
<b>Telefone</b>	939 719 710
<b>E-mail</b>	associacaotarabelo@gmail.com
<b>Moleiro</b>	Habitantes da aldeia
<b>Proprietário</b>	Junta de Freguesia de Tuizelo
<b>Para visitar (todo o ano)</b>	Contactar 939 719 710
<b>Programa</b>	
<b>05 de abril (sábado)</b>	
<b>Horário</b>	10H00 - 13H30   15H00 - 16H00
<b>Atividades</b>	Ações de limpeza do moinho de água (10h00), Almoço (13h30), Atividades com crianças (15h00)
<b>Contactos</b>	939 719 710
<b>Apoios</b>	Junta de Freguesia de Tuizelo

## Apoio





Moinhos da Abelheira	
Descrição dos Moinhos	
<b>Distrito</b>	Braga
<b>Concelho</b>	Esposende
<b>Localidade</b>	Abelheira, Marinhãs
<b>Designação</b>	Parque dos Moinhos da Abelheira
<b>Descrição</b>	<p>O monte da Abelheira foi conhecido em tempos, e ainda hoje, pelos moinhos de vento e de água e pelas moleiras e moleiros da Abelheira. Conserva hoje 7 dos 8 moinhos de vento icónicos e mundialmente conhecidos pela peculiaridade das suas plataformas em pedra vã. São moinhos de torre em alvenaria de pedra, capota e rabo com velas de lona. Além deste, 22 moinhos de água de rodízio e azenhas de roda vertical copeira, pontuam em cascata, pelo meio do casario atual, as levadas do Rio d'Abelheira desde as Marinhãs ao cimo do monte. Destes moinhos de vento, 3 são privados e 4 pertencem ao Município de Esposende, tendo 2 sido recuperados externamente para as exposições "Ciclo do Pão" e "Sustentabilidade / Transição energética". Um dos moinhos foi recuperado com engenho tradicional em condições de funcionamento. Atualmente o Município está a desenvolver o projeto de arranjos exteriores para a conclusão deste importante parque patrimonial e ambiental.</p>
<b>Morada</b>	Estrada da Abelheira
<b>Coordenadas GPS</b>	
<b>Telefone</b>	253 961 354.
<b>E-mail</b>	cit.esposende@cm-esposende.pt
<b>Proprietário</b>	Município de Esposende
<b>Para visitar (todo o ano)</b>	Parque em execução (informe-se previamente)
<b>Programa</b>	
<b>Atividades</b>	MOINHOS EM MANUTENÇÃO— TEMPORARIAMENTE . Em caso de interesse aconselha-se visita autónoma ao exterior dos moinhos e caminhada.

## Apoio



**ESPOSENDE**  
câmara municipal





<b>Casa da Azenha da Ponte</b>	
<b>Descrição do Moinho</b>	
<b>Distrito</b>	Braga
<b>Concelho</b>	Barcelos
<b>Localidade</b>	Barcelos
<b>Designação</b>	Casa da Azenha da Ponte
<b>Descrição</b>	Azenha de Roda Vertical, com propulsão inferior. Possuía casa de habitação do moleiro. Neste ponto, até meados do séc. XX, o Rio Cávado tinha azenhas improvisadas e temporárias a jusante de cada pilar da ponte medieval. No último pilar do lado de Barcelinhos pode ver-se a estrutura de uma azenha temporária ainda intacta, sem engenhos, que se retiravam para a estação das chuvas.
<b>Morada</b>	Rua Duques de Bragança. Barcelos
<b>Como chegar</b>	A3/A11. Comboio. Autocarro Rede Expressos
<b>Coordenadas GPS</b>	41,52794 -8,62246
<b>Telefone</b>	253809693
<b>Site</b>	<a href="https://www.cm-barcelos.pt/viver/cultura/casa-da-azenha/">https://www.cm-barcelos.pt/viver/cultura/casa-da-azenha/</a>
<b>E-mail</b>	<a href="mailto:casadaazinha@cm-barcelos.pt">casadaazinha@cm-barcelos.pt</a>
<b>Proprietário</b>	Município de Barcelos
<b>Para visitar (todo o ano)</b>	(Só o piso superior)
<b>Programa</b>	
<b>12 de Abril 2025 (sábado)</b>	
<b>Horário</b>	10h30-12h30
<b>Actividades</b>	Visita guiada à Casa da Azenha
<b>Contactos</b>	<a href="mailto:arqueologia@cm-barcelos.pt">arqueologia@cm-barcelos.pt</a>
<b>Apoios</b>	<a href="https://agenda.barcelos.pt/evento/visita-guiada-a-casa-da-azinha-3750">https://agenda.barcelos.pt/evento/visita-guiada-a-casa-da-azinha-3750</a>

### Apoio





<b>Moinho do Vasconcelos</b>	
Descrição do Moinho	
<b>Distrito</b>	Braga
<b>Concelho</b>	Barcelos
<b>Localidade</b>	Vila Cova
<b>Designação</b>	Moinho do Vasconcelos
<b>Descrição</b>	Moinho de Rodizio
<b>Morada</b>	Rua Padre Paulino Ribeiro
<b>Coordenadas</b>	-28, En 301, En 301-1
<b>GPS</b>	
<b>Telefone</b>	911 815 988
<b>E-mail</b>	celesdacosta@gmail.com
<b>Proprietário</b>	União de Freguesias de Vila Cova e Feitos
<b>Moleiro</b>	Celestino Costa
Programa	
<b>06 de abril (sábado)</b>	
Horário 09H00 - 12H00   14H00 - 19H00	
<b>Atividades</b>	Visita
<b>Contactos</b>	Celestino Costa - 911 815 988
<b>07 de abril (domingo - DIA NACIONAL DOS MOINHOS)</b>	
Horário 09H00 - 12H00   14H00 - 19H00	
<b>Atividades</b>	Visita
<b>Contactos</b>	Celestino Costa - 911 815 988

### Apoio





<b>Moinho do Povo de Aboim</b>	
<b>Descrição do Moinho</b>	
<b>Distrito</b>	Braga
<b>Concelho</b>	Fafe
<b>Localidade</b>	União de Freguesias de Aboim, Felgueiras, Gontim e Pedraído
<b>Designação</b>	Museu do Moinho e do Povo de Aboim
<b>Descrição</b>	Moinho de vento
<b>Morada</b>	Avenida da Igreja, n.º1, 4820-001 Aboim
<b>Como chegar</b>	A partir do Porto seguir pela A3, sair para Guimarães pela A7, sair em Fafe, apanhar estrada M614 em direção a Vieira do Minho e sair para Aboim
<b>Coordenadas GPS</b>	41.542846° / -8.087406°
<b>Telefone</b>	964 799 753
<b>E-mail</b>	uniaoafgp@gmail.com
<b>Proprietário</b>	Junta de Freguesia de Aboim
<b>Para visitar (todo o ano)</b>	Visitas por marcação prévia
<b>Programa</b>	
<b>05 de abril (sábado)</b>	
<b>Horário</b>	10H00 - 12h00   14H00-16H00 - Por marcação prévia
<b>Atividades</b>	Visita gratuita orientada ao Museu do Moinho e do Povo de Aboim - Centro Interpretativo Aldeia Pedagógica da Montanha e do Centeio.
<b>Contactos</b>	964 799 753

## Apoio



UNIÃO DAS FREGUESIAS DE ABOIM FELGUEIRAS GONTIM E PEDRAÍDO





<b>Moinho de Casca de Carvalho</b>	
<b>Descrição do Moinho</b>	
<b>Distrito</b>	Braga
<b>Concelho</b>	Fafe
<b>Localidade</b>	Aboim
<b>Designação</b>	Moinho de Casca de Carvalho
<b>Descrição</b>	O Moinho de Casca situa-se em Aboim. A indústria de casca de carvalho apareceu em 1950. Neste moinho pode ver como antigamente os proprietários de Carvalhedo extraíam a casca do Carvalho. Toda a casca produzida era destinada a grandes fábricas de curtumes situadas em Guimarães.
<b>Morada</b>	Avenida da Igreja, nº1 4820-001 Aboim Fafe
<b>Como chegar</b>	Dirigir-se ao Museu do moinho e do Povo de Aboim
<b>Telefone</b>	964 799 753
<b>E-mail</b>	uniaoafgp@gmail.com
<b>Proprietário</b>	União de Freguesias de Aboim, Felgueiras, Gontim e Pedraído.
<b>Para visitar (todo o ano)</b>	Fazer marcação prévia através do nosso email mu-seuaboim@gmail.com ou por telefone 964 799 753. Está aberto de segunda a sábado das 10h00 às 17h00
<b>Programa</b>	
<b>05 de abril (sábado)</b>	
<b>Horário</b>	10H00-12H00   14H00-16H00 - Por marcação prévia
<b>Atividades</b>	Visita guiada.
<b>Contactos</b>	964 799 753

## Apoio



UNIÃO DAS FREGUESIAS DE ABOIM FELGUEIRAS GONTIM E PEDRAÍDO





<b>Moinho São Marçal</b>	
Descrição do Moinho	
<b>Distrito</b>	Braga
<b>Concelho</b>	Vila Nova de Famalicão
<b>Localidade</b>	Esmeriz
<b>Designação</b>	Moinho de S. Marçal
<b>Descrição</b>	Moinho de Água
<b>Morada</b>	Rua de S. Marçal, n.º 46
<b>Como chegar</b>	<a href="https://maps.app.goo.gl/LEg4T44GpyUTSD8r7">https://maps.app.goo.gl/LEg4T44GpyUTSD8r7</a>
<b>Coordenadas GPS</b>	41.378978, -8.519472
<b>Telefone</b>	252 331 105
<b>E-mail</b>	presidente@esmeriz-cabecudos.pt
<b>Proprietário</b>	Junta de Freguesia de Esmeriz e Cabeçudos
<b>Programa</b>	
<b>06 e 07 de abril (sábado e domingo - DIA NACIONAL)</b>	
<b>Horário</b>	09H00 - 12H00
<b>Atividades</b>	Falar sobre a história dos moinhos em Esmeriz
<b>Contactos</b>	252 331 105

## Apoio





Moinho de Perre - Lavoura da Bouça	
<b>Descrição do Moinho</b>	
<b>Distrito</b>	Braga
<b>Concelho</b>	Celorico de Basto
<b>Localidade</b>	Corgo, Celorico de Basto
<b>Designação</b>	Moinho de Perre - Lavoura da Bouça
<b>Descrição</b>	Moinho de rodízio para moagem e dormidas, em puro contacto com a natureza. "Off-Grid". Dispõe de açude, moinho com rodízio horizontal, e sistema de moagem operacional. Dormidas no mezanino. Plataforma exterior, e planície com apoio a micro-campismo. Rio em que pode refrescar os pés enquanto desfruta da refeição. Retrete Seca de compostagem, Sala Apoio.
<b>Morada</b>	Rua Sampaio, n. 170, 4890-182 Corgo, Celorico Basto
<b>Como chegar</b>	Via A4 ou A7, rumo a Celorico de Basto.
<b>Coordenadas GPS</b>	41.441029°, -7.997594°
<b>Telefone</b>	962 352 931
<b>E-mail</b>	welcome@lavouradabouca.com
<b>Proprietário</b>	José Junqueira - Lavoura da Bouça Fruta Bio & AL
<b>Para visitar (todo o ano)</b>	<a href="https://lavouradabouca.com/deal/habitar-moinho-de-rio/">https://lavouradabouca.com/deal/habitar-moinho-de-rio/</a>
<b>Programa</b>	
<b>07 de abril (segunda feira - DIA NACIONAL)</b>	
<b>Horário</b>	09H30 - 13H00 (por agendamento)
<b>Atividades</b>	Visita apenas com marcação prévia
<b>Contactos</b>	962 352 931

## Apoio





Azenha da Barrega	
<b>Descrição do Moinho</b>	
<b>Distrito</b>	Braga
<b>Concelho</b>	Celorico de Basto
<b>Localidade</b>	Barrega
<b>Designação</b>	Azenha de Barrega
<b>Descrição</b>	Azenha de Rio, com roda vertical exterior. Edifício com dois casais de mós (apenas uma a funcionar); e certificado para Alojamento Local, com dois pisos. Exterior com planície cultivada; restaurante perto; percurso pedestre PR2 CBT; café-mercearia na vila.
<b>Morada</b>	R. de São Brás. 745 4890-104 Barrega, Celorico de Basto
<b>Como chegar</b>	Via A4 ou A7, rumo a Celorico de Basto.
<b>Coordenadas GPS</b>	41.393974°, -8.077876°
<b>Telefone</b>	962 352 931
<b>E-mail</b>	welcome@lavouradabouca.com
<b>Proprietário</b>	José Junqueira - Lavoura da Bouça Fruta Bio & AL
<b>Para visitar (todo o ano)</b>	<a href="https://lavouradabouca.com/room/azinha-barrega/">https://lavouradabouca.com/room/azinha-barrega/</a>
<b>Programa</b>	
<b>07 de abril (segunda feira - DIA NACIONAL)</b>	
<b>Horário</b>	09H30 - 13H00 (por agendamento)
<b>Atividades</b>	Visita apenas com marcação prévia
<b>Contactos</b>	962 352 931

## Apoio





### Moinho de Vento do Monte da Senhora dos Chãos

#### Descrição do Moinho

**Distrito** Porto

**Concelho** Valongo

**Localidade** Valongo

**Designação** Moinho de Vento do Monte da Senhora dos Chãos

Construído após 1934, de acordo com cartografia antiga, o Moinho de Vento da Senhora dos Chãos estima-se que tenha desempenhado funções durante aproximadamente 25 a 30 anos. A sua estrutura, de forma

**Descrição** circular e em alvenaria de pedra vã, é composta por dois pisos, com uma entrada e duas janelas guarnecidas por cantarias graníticas. Trata-se de um moinho giratório sem rabo, equipado com um mecanismo de sarilho.

**Morada** Rua Nossa Senhora dos Chãos, 4440-452 Valongo

**Como chegar** Monte da Senhora do Chãos.

**Coordenadas GPS** 41.186421, -8.512063

**Telefone** 222 400 014

**E-mail** [visitas.orbv@cm-valongo.pt](mailto:visitas.orbv@cm-valongo.pt)

**Proprietário** Câmara Municipal de Valongo

**Para visitar (todo o ano)** Contactar Oficina da Regueifa e do Biscoito

#### Programa

##### 5 de Abril 2025 (sábado)

**Horário** 10H00 - 12H00 / 15H00 - 17H00

**Actividades** Abertura do Moinho de Vento da Senhora dos Chãos à comunidade escolar do município, com visitas guiadas organizadas pela equipa da Oficina da Regueifa e do Biscoito de Valongo.

**Contactos** 222400014 / [visitas.orbv@cm-valongo.pt](mailto:visitas.orbv@cm-valongo.pt)

##### 12 de Abril 2025 (Domingo)

**Horário** 10H00 - 12H00 / 15H00 - 17H00

**Actividades** Primeira abertura ao público do Moinho de Vento após a sua requalificação, acompanhada de uma exposição informativa sobre o local.

**Contactos** 222400014 / [visitas.orbv@cm-valongo.pt](mailto:visitas.orbv@cm-valongo.pt)

#### Apoio





<b>Moinho da Senra</b>	
<b>Descrição do Moinho</b>	
<b>Distrito</b>	Porto
<b>Concelho</b>	Valongo
<b>Localidade</b>	Valongo
<b>Designação</b>	Moinho de Rodete da Senra
<b>Descrição</b>	<p>Moinho de Rodete (rara solução de roda horizontal com pás radiais ao eixo, enclausurada formando "turbina"). Esta solução tradicional era aplicada em linhas de água com caudal muito variável e em moinhos implantados em terrenos sem declive que permitisse criar um cubo de pressão como é usual nos moinhos de rodízio.</p> <p>Localiza-se na zona central da cidade de Valongo na margem direita do rio Simão. É conhecido como Moinho da Senra, por se encontrar instalado num antigo lugar com o mesmo nome. Atualmente é propriedade municipal e antigamente pertencia a vários consortes.</p>
<b>Morada</b>	Rua Doutor Alves do Vale, 4440-452 Valongo
<b>Como chegar</b>	Centro de Valongo, muito perto da Oficina da Regueifa e do Biscoito
<b>Coordenadas GPS</b>	
<b>Telefone</b>	222 400 014
<b>E-mail</b>	<a href="mailto:visitas.orbv@cm-valongo.pt">visitas.orbv@cm-valongo.pt</a>
<b>Proprietário</b>	Câmara Municipal de Valongo
<b>Para visitar (todo o ano)</b>	Contactar Oficina da Regueifa e do Biscoito

**Apoio**

Serras do Porto  
**Valongo**  
○○○○○○○○○○





<b>Moinhos de Vento dos Junqueiras</b>	
<b>Descrição do Moinho</b>	
<b>Distrito</b>	Porto
<b>Concelho</b>	Póvoa de Varzim
<b>Localidade</b>	Navais, Póvoa de Varzim
<b>Designação</b>	Moinhos de Vento dos Junqueiras
<b>Descrição</b>	Duo de Moinhos recentemente reabilitados. Primeiro Moinho para moagem, com engrenagem a funcionar. Segundo Moinho para exposição ou dormidas. Integrante da memória coletiva do Povo de Navais, Estela, Póvoa de Varzim. Dois pisos, com sistema de engrenagem a vento. Perto da Praia de Aguçadoura.
<b>Morada</b>	Travessa da Azenha, 4495-237 Navais, Póvoa de Varzim
<b>Como chegar</b>	Após a travessa da azenha, caminhar pelo percurso de campo. Sinalização de monumento de interesse local
<b>Coordenadas GPS</b>	41.434703°, -8.766441°
<b>Telefone</b>	911 971 609
<b>E-mail</b>	welcome@lavouradabouca.com
<b>Proprietário</b>	José Junqueira - Lavoura da Bouça Fruta Bio & AL
<b>Para visitar (todo o ano)</b>	<a href="https://lavouradabouca.com/event/moinhos-de-vento-dos-junqueiras/">https://lavouradabouca.com/event/moinhos-de-vento-dos-junqueiras/</a>
<b>Programa</b>	
<b>07 de abril (segunda feira - DIA NACIONAL)</b>	
<b>Horário</b>	09H30 - 13H00 (por agendamento)
<b>Atividades</b>	Visita apenas com marcação prévia
<b>Contactos</b>	962 352 931

## Apoio





<b>Moinho da Retorta</b>	
<b>Descrição do Moinho</b>	
<b>Distrito</b>	Porto
<b>Concelho</b>	Vila Nova de Gaia
<b>Localidade</b>	Sandim
<b>Designação</b>	Moinho da Retorta
<b>Descrição</b>	Moinho de água de rodízio, no Rio Uíma, com 7 casais de mós mas apenas com um a funcionar
<b>Morada</b>	Rua da Retorta 832, 4415-866 Sandim
<b>Como chegar</b>	
<b>Coordenadas GPS</b>	41.019456, -8.493694
<b>Telefone</b>	932 408 520
<b>E-mail</b>	lopes.rufino@gmail.com
<b>Proprietário</b>	Rufino Pais Lopes
<b>Para visitar (todo o ano)</b>	Contactar proprietário
<b>Programa</b>	
<b>05 de abril (sábado)</b>	
<b>Horário</b>	10H00 - 12h30
<b>Atividades</b>	Visita guiada e demonstração de funcionamento.
<b>Contactos</b>	932408520 - Rufino Pais Lopes
<b>06 de abril (domingo)</b>	
<b>Horário</b>	10H00 - 12h30
<b>Atividades</b>	Visita guiada e demonstração de funcionamento.
<b>Contactos</b>	932408520 - Rufino Pais Lopes





Moinho do Sousa	
Descrição do Moinho	
<b>Distrito</b>	Viseu
<b>Concelho</b>	Tarouca
<b>Localidade</b>	São João de Tarouca
<b>Designação</b>	Moinho do Sousa
<b>Descrição</b>	Moinho de Água - Localizado na vila de S. João de Tarouca, encontra-se em bom estado de conservação e a funcionar.
<b>Morada</b>	São João de Tarouca
<b>Coordenadas</b>	A24 - Saída 9 para N226 em direção Tarouca/ Lamego/M.ta. Beira - Rotunda 4ª saída em direção a
<b>GPS</b>	Tarouca - Castanheiro do Ouro - Em frente pela N329 - S. João de Tarouca
<b>Telefone</b>	933 422 241
<b>E-mail</b>	frade74@sapo.pt
<b>Moleiro</b>	Vitor Sousa
<b>Proprietário</b>	Vitor Sousa
<b>Para visitar (todo o ano)</b>	Contactar a Associação Sociocultural de S. João de Tarouca
Programa	
<b>06 de abril (sábado)</b>	
<b>Horário</b>	14h00 às 20h
<b>Atividades</b>	Rota dos Moinhos de Cister/Festival dos Milhos
<b>Contactos</b>	<a href="mailto:associacaosjtarouca@gmail.com">associacaosjtarouca@gmail.com</a>
<b>Apoios</b>	Associação Sociocultural de São João de Tarouca

## Apoio





REDE PORTUGUESA  
DE MOINHOS

MOINHOS  
2025  
ABERTOS



<b>Moinho Ananias</b>	
<b>Descrição do Moinho</b>	
<b>Distrito</b>	Viseu
<b>Concelho</b>	Tarouca
<b>Localidade</b>	São João de Tarouca
<b>Designação</b>	Moinho Ananias
<b>Descrição</b>	Moinho de água - Localizado na vila de S. João de Tarouca, encontra-se em bom estado de conservação e a funcionar.
<b>Morada</b>	São João de Tarouca
<b>Coordenadas</b>	A24 - Saída 9 para N226 em direção Tarouca/ Lamego/M.ta. Beira - Rotunda 4ª saída em direção a
<b>GPS</b>	Tarouca - Castanheiro do Ouro - Em frente pela N329 - S. João de Tarouca
<b>Telefone</b>	934 550 771
<b>E-mail</b>	vitorfilomena@hotmail.com
<b>Moleiro</b>	Vítor Dias
<b>Proprietário</b>	Vítor Dias
<b>Para visitar (todo o ano)</b>	Contactar a Associação Sociocultural de S. João de Tarouca
<b>Programa</b>	
<b>05 de abril (sábado)</b>	
<b>Horário</b>	14h00 às 20h
<b>Atividades</b>	Rota dos Moinhos de Cister/Festival dos Milhos
<b>Contactos</b>	<a href="mailto:associacaosjtarouca@gmail.com">associacaosjtarouca@gmail.com</a>
<b>Apoios</b>	Associação Sociocultural de São João de Tarouca

## Apoio





REDE PORTUGUESA  
DE MOINHOS

MOINHOS  
2025  
ABERTOS



<b>Moinho António da Faia</b>	
<b>Descrição do Moinho</b>	
<b>Distrito</b>	Viseu
<b>Concelho</b>	Tarouca
<b>Localidade</b>	São João de Tarouca
<b>Designação</b>	Moinho António da Faia
<b>Descrição</b>	Moinho de Água - Localizado na vila de S. João de Tarouca, encontra-se em bom estado de conservação e a funcionar.
<b>Morada</b>	São João de Tarouca
<b>Coordenadas</b>	A24 - Saída 9 para N226 em direção Tarouca/ Lamego/M.ta. Beira - Rotunda 4ª saída em direção a
<b>GPS</b>	Tarouca - Castanheiro do Ouro - Em frente pela N329 - S. João de Tarouca
<b>Telefone</b>	964 148 374
<b>E-mail</b>	cris.agomes07@gmail.com
<b>Moleiro</b>	António Manuel Matias Gomes
<b>Proprietário</b>	António Manuel Matias Gomes
<b>Para visitar (todo o ano)</b>	Contactar a Associação Sociocultural de S. João de Tarouca
<b>Programa</b>	
<b>05 de abril (sábado)</b>	
<b>Horário</b>	14h00 às 20h
<b>Atividades</b>	Rota dos Moinhos de Cister/Festival dos Milhos
<b>Contactos</b>	<a href="mailto:associacaosjtarouca@gmail.com">associacaosjtarouca@gmail.com</a>
<b>Apoios</b>	Associação Sociocultural de São João de Tarouca

## Apoio





<b>Moinho Valdemar Coutinho</b>	
<b>Descrição do Moinho</b>	
<b>Distrito</b>	Viseu
<b>Concelho</b>	Tarouca
<b>Localidade</b>	São João de Tarouca
<b>Designação</b>	Moinho Valdemar Coutinho
<b>Descrição</b>	Moinho de Água - Localizado na vila de S. João de Tarouca, encontra-se em bom estado de conservação e a funcionar.
<b>Morada</b>	São João de Tarouca
<b>Coordenadas</b>	A24 - Saída 9 para N226 em direção Tarouca/Lamego/M.ta. Beira - Rotunda 4ª saída em direção a
<b>GPS</b>	Tarouca - Castanheiro do Ouro - Em frente pela N329 - S. João de Tarouca
<b>Telefone</b>	966 482 982
<b>E-mail</b>	joarcoutinho@gmail.com
<b>Moleiro</b>	Joaquim Coutinho
<b>Proprietário</b>	Joaquim Coutinho
<b>Para visitar (todo o ano)</b>	Contactar a Associação Sociocultural de S. João de Tarouca
<b>Programa</b>	
<b>05 de abril (sábado)</b>	
<b>Horário</b>	14h00 às 20h
<b>Atividades</b>	Rota dos Moinhos de Cister/Festival dos Milhos
<b>Contactos</b>	<a href="mailto:associacaosjtarouca@gmail.com">associacaosjtarouca@gmail.com</a>
<b>Apoios</b>	Associação Sociocultural de São João de Tarouca

## Apoio





Moinho da Ponte	
Descrição do Moinho	
<b>Distrito</b>	Viseu
<b>Concelho</b>	Tarouca
<b>Localidade</b>	São João de Tarouca
<b>Designação</b>	Moinho da Ponte
<b>Descrição</b>	Moinho de Água - Localizado na vila de S. João de Tarouca, encontra-se em bom estado de conservação
<b>Morada</b>	São João de Tarouca
<b>Coordenadas</b>	A24 - Saída 9 para N226 em direção Tarouca/Lamego/M.ta. Beira - Rotunda 4ª saída em direção a
<b>GPS</b>	Tarouca - Castanheiro do Ouro - Em frente pela N329 - S. João de Tarouca
<b>Telefone</b>	936 518 595
<b>E-mail</b>	ruimiguelcdias@hotmail.com
<b>Moleiro</b>	Rui Dias
<b>Proprietário</b>	Rui Dias
<b>Para visitar (todo o ano)</b>	Contactar a Associação Sociocultural de S. João de Tarouca
Programa	
<b>05 de abril (sábado)</b>	
<b>Horário</b>	14h00 às 20h00
<b>Atividades</b>	Rota dos Moinhos de Cister/Festival dos Milhos
<b>Contactos</b>	<a href="mailto:associacaosjtarauca@gmail.com">associacaosjtarauca@gmail.com</a>
<b>Apoios</b>	Associação Sociocultural de São João de Tarouca

## Apoio





<b>Moinho das Travessas</b>	
Descrição do Moinho	
<b>Distrito</b>	Viseu
<b>Concelho</b>	Cinfães
<b>Localidade</b>	Tendais
<b>Designação</b>	Moinho das Travessas
<b>Descrição</b>	Moinho movido a água, situado num afluente do Rio Bestança
<b>Morada</b>	Travessas, Granja, 4690-758 Tendais
<b>Como chegar</b>	A partir da A24, saída Castro Daire Norte, direção Cinfães; a partir da A4 sair no Marco de Canaveses direção Barragem do Carrapatelo, seguindo em direção a serra do Montemuro. Na EN321 encontrarão indicação Moinho das Travessas.
<b>Coordenadas GPS</b>	41°00'18"N 8° 01'52" W
<b>Telefone</b>	963 445 105
<b>E-mail</b>	adpftendais@gmail.com
<b>Proprietário</b>	Associação de Defesa e Promoção da Freguesia de Tendais
<b>Para visitar (todo o ano)</b>	De preferência por marcação. adpftendais@gmail.com ou 963 445 105
Programa	
<b>05, 06 e 07 de abril (sábado, domingo e segunda-feira - DIA NACIONAL DOS MOINHOS)</b>	
<b>Horário</b>	10H00 - 13H00   14H00 - 19H00
<b>Atividades</b>	Exposição de utensílios do moleiro, moagem ao vivo, o cozer do pão, lanche convívio, música tradicional
<b>Contactos</b>	963 445 105, adpftendais@gmail.com
<b>Apoios</b>	Município de Cinfães, Junta de Freguesia de Tendais, Comércio local

## Apoio





<b>Moinhos e Lagar da Ribeira das Hortas</b>	
<b>Descrição do Moinho</b>	
<b>Distrito</b>	Viseu
<b>Concelho</b>	Santa Comba Dão
<b>Localidade</b>	Santa Comba Dão
<b>Designação</b>	Lagar Santa Comba Dão
<b>Descrição</b>	Lagar funcional de Vara e Quintal (2 varas) com roda hidráulica copeira vertical em rotação e engenho de galgas graníticas. Na mesma linha de água situam-se 3 moinhos de rodízio com engenhos, 1 dos quais 1 funcional e 6 estruturas de antigos moinhos de rodízio. Uma Central Termoelétrica de início do Séc. XX completa este núcleo de património industrial e pré-industrial recuperado pela Câmara Municipal de Santa Comba Dão com um interessante passadiço que segue o curso da ribeira e permite observação muito próxima da roda hidráulica em movimento.
<b>Morada</b>	R. Ribeira 5, 3440-356 Santa Comba Dão
<b>Coordenadas GPS</b>	40.39453801160204, -8.131211614032322
<b>Telefone</b>	232880500
<b>E-mail</b>	geral@cm-santacombadao.pt
<b>Proprietário</b>	Município de Santa Comba Dão
<b>Para visitar (todo o ano)</b>	Marcação prévia
<b>Programa</b>	
<b>07 de abril (segunda-feira - DIA NACIONAL DOS MOINHOS)</b>	
<b>Horário</b>	09H00 - 11H30
<b>Atividades</b>	Visita comentada ao lagar e moinhos de rodízio da ribeira das hortas. Aberto para visitas.
<b>Contactos</b>	232880500

## Apoio





Moinho do Parque Ambiental	
Descrição do Moinho	
<b>Distrito</b>	Guarda
<b>Concelho</b>	Manteigas
<b>Localidade</b>	Manteigas
<b>Designação</b>	Moinho do Parque Ambiental da Fábrica do Rio
<b>Descrição</b>	Moinho de água
<b>Morada</b>	Rua Quinta de Santo António, 6260 Manteigas
<b>Como chegar</b>	O Moinho fica na zona ribeirinha do Rio Zêzere, mais precisamente dentro do Parque Ambiental da Fábrica do Rio.
<b>Coordenadas GPS</b>	40.393630, -7.539889
<b>Telefone</b>	275 980 000
<b>Site</b>	<a href="http://www.cm-manteigas.pt">www.cm-manteigas.pt</a>
<b>E-mail</b>	<a href="mailto:geral@cm-manteigas.pt">geral@cm-manteigas.pt</a>
<b>Moleiro</b>	Não tem
<b>Proprietário</b>	Câmara Municipal de Manteigas
<b>Para visitar (todo o ano)</b>	Sim
Programa	
<b>05 de Abril 2025 (sábado)</b>	
<b>Horário</b>	Todo o dia
<b>Atividades</b>	Visita ao moinho
<b>Contactos</b>	275 980 000
<b>Apoios</b>	

## Apoio





<b>Atafona de Linho e Azeitona</b>	
<b>Descrição do Moinho</b>	
<b>Distrito</b>	Aveiro
<b>Concelho</b>	Castelo de Paiva
<b>Localidade</b>	Parque das Tílias
<b>Designação</b>	Casa dos Engenhos ADEP
<b>Descrição</b>	Atafona, Engenho de Linho e Engenho de Galgas para moagem de azeitona.
<b>Morada</b>	Parque das Tílias
<b>Como chegar</b>	EN 222 EN 224
<b>Coordenadas GPS</b>	N 41° 2' 42.2" W 8° 16' 21.2"
<b>Telefone</b>	255 689 246
<b>E-mail</b>	adeppaiva@gmail.com
<b>Site</b>	Www.adeppaiva.com
<b>Proprietário</b>	ADEP - Castelo de Paiva
<b>Para visitar (todo o ano)</b>	Marcação por telefone
<b>Programa</b>	
<b>05 de abril (sábado)</b>	
<b>Horário</b>	10H00 - 12H00 / 14H00 - 18H00
<b>Atividades</b>	Visita guiada
<b>Contactos</b>	919112213
<b>Apoios</b>	Voluntariado

## Apoio

**ADEP**

ASSOCIAÇÃO DE ESTUDO E DEFESA DO PATRIMÓNIO  
HISTÓRICO-CULTURAL DE CASTELO DE PAIVA





<b>Moinho de Armação de Ervasos</b>	
<b>Descrição do Moinho</b>	
<b>Distrito</b>	Aveiro
<b>Concelho</b>	Ílhavo
<b>Localidade</b>	Ervasos
<b>Designação</b>	Moinho de Armação de Ervasos
<b>Descrição</b>	Moinho de armação metálico
<b>Morada</b>	Quinta dos Moinhos, Zona industrial das Ervasos
<b>Como chegar</b>	Saída em A17 Ílhavo, e seguir até à zona industrial
<b>Coordenadas GPS</b>	40.587221; -8.637894
<b>Telefone</b>	919 359 303
<b>E-mail</b>	nunomadail2010@hotmail.com
<b>Proprietário</b>	Nuno Madail (Reboques*)
<b>Para visitar (todo o ano)</b>	Basta ligar e marcar o dia e a hora
<b>Programa</b>	
<b>05 de abril (sábado)</b>	
<b>Horário</b>	08H00—18H00
<b>Atividades</b>	Visita ao moinho—aconselha-se contacto prévio.
<b>Contactos</b>	919 359 303

## Apoio




Lugar da Fonte da Samaritana – MOINHO da MÁSIA



<b>Moinho da Mária</b>	
<b>Descrição do Moinho</b>	
<b>Distrito</b>	Aveiro
<b>Concelho</b>	Estarreja
<b>Localidade</b>	Pardilhó
<b>Designação</b>	Moinho da Mária
<b>Descrição</b>	Moinho de água
<b>Morada</b>	Rua da Samaritana
<b>Como chegar</b>	Via automóvel (Pardilhó)
<b>Telefone</b>	234287211
<b>E-mail</b>	geral@jfpardilho.com
<b>Moleiro</b>	José Maioto
<b>Proprietário</b>	Junta de Freguesia de Pardilhó
<b>Para visitar (todo o ano)</b>	Marcação por telefone
<b>Programa</b>	
<b>05 de abril (sábado)</b>	
<b>Horário</b>	08H00 - 12H30   14H00 - 18H00
<b>Atividades</b>	Demonstração de moagem e fabricação de broa
<b>Contactos</b>	234287211
<b>Apoios</b>	Junta de Freguesia Pardilhó, Câmara Municipal de Estarreja, Jornal o Concelho de Estarreja
<b>06 de abril (domingo)</b>	
<b>Horário</b>	08H00 - 13H00
<b>Atividades</b>	Demonstração de moagem e fabricação de broa
<b>Contactos</b>	234287211
<b>Apoios</b>	Junta de Freguesia Pardilhó, Câmara Municipal de Estarreja, Jornal o Concelho de Estarreja

### Apoio





<b>Moinho do Parque do Rio Maior</b>	
<b>Descrição do Moinho</b>	
<b>Distrito</b>	Aveiro
<b>Concelho</b>	Santa Maria da Feira
<b>Localidade</b>	Lourosa
<b>Designação</b>	Moinho do Parque do Rio Maior
<b>Descrição</b>	Moinho de água
<b>Morada</b>	Avenida de Lourosa
<b>Coordenadas GPS</b>	40°58'50.3"N 8°33'06.8"W/40.980650, -8.551893
<b>Telefone</b>	938 900 505/227 442 508
<b>E-mail</b>	secretaria@jf-lourosa.com
<b>Proprietário</b>	Junta de Freguesia de Lourosa
<b>Para visitar (todo o ano)</b>	Por marcação
<b>Programa</b>	
<b>05 de abril (sábado)</b>	
<b>Horário</b>	09H00 - 12H00   14H00 - 18H00 Outros horários por marcação
<b>Atividades</b>	Visitas guiadas.
<b>06 de abril (domingo)</b>	
<b>Horário</b>	10H00 - 12H00   14H00 - 16H00 Outros horários por marcação
<b>Atividades</b>	Visitas guiadas.
<b>Contactos</b>	938 900 505 / 227 442 508

## Apoio





Moinho do Casqueira	
Descrição do Moinho	
<b>Distrito</b>	Aveiro
<b>Concelho</b>	Santa Maria da Feira
<b>Localidade</b>	União de Freguesias de Lobão, Gião, Louredo e Guisande
<b>Designação</b>	Moinho do Casqueira
<b>Descrição</b>	Moinho de água
<b>Morada</b>	Rua do Casqueira
<b>Coordenadas GPS</b>	Ponto de encontro: 40° 59' 34" norte, 8° 30' 39" oeste
<b>Telefone</b>	919 018 855
<b>E-mail</b>	kim_silva5@hotmail.com
<b>Moleiro</b>	Joaquim Batista da Silva
<b>Proprietário</b>	Joaquim Batista da Silva
<b>Para visitar (todo o ano)</b>	Contactar 919018855
Programa	
<b>06 de abril (domingo)</b>	
<b>Horário</b>	14H30 - 18H00
<b>Atividades</b>	Cozedura de pão no forno contíguo ao moinho. Explicação breve sobre os princípios de funcionamento do moinho.
<b>Contactos</b>	351 919 018 855
<b>Apoios</b>	Amigos e família

## Apoio





REDE PORTUGUESA  
DE MOINHOS

MOINHOS  
2025  
ABERTOS



<b>Moinho da Passagem</b>	
<b>Descrição do Moinho</b>	
<b>Distrito</b>	Aveiro
<b>Concelho</b>	Estarreja
<b>Localidade</b>	Canelas
<b>Designação</b>	Moinho da Passagem
<b>Descrição</b>	Moinho de água composto por 2 casas com 2 mós cada
<b>Morada</b>	Rua da Continha
<b>Como chegar</b>	Carro
<b>Coordenadas GPS</b>	40°42'50"N8°32'14"W
<b>Telefone</b>	914 071 270
<b>E-mail</b>	rogerioesaramago@gmail.com
<b>Moleiro</b>	Rogério Saramago
<b>Proprietário</b>	Rogério Saramago
<b>Para visitar (todo o ano)</b>	Sim
<b>Programa</b>	
<b>05 de abril (sábado)</b>	
<b>Horário</b>	10H00 - 18H00
<b>Atividades</b>	Jogos tradicionais / Picar a Mó; 16 H - BINGRE, OUTRA VEZ!   COMUNIDADE   AÇÃO INSERIDA NO ALAVANCA 2025, PRODUÇÃO KOPINXAS "O Arroz que o teatro descascou!"
<b>Contactos</b>	914 071 270 / 234 840 600
<b>06 de abril (domingo)</b>	
<b>Horário</b>	10H00 - 18H00
<b>Atividades</b>	Jogos tradicionais / Montar o Rodízio
<b>Contactos</b>	914 071 270

## Apoio





<b>Moinhos da Zangarinheira</b>	
<b>Descrição do Moinho</b>	
<b>Distrito</b>	Aveiro
<b>Concelho</b>	Estarreja
<b>Localidade</b>	Avanca
<b>Designação</b>	Moinhos da Zangarinheira
<b>Descrição</b>	Moinhos a água com 4 mós
<b>Morada</b>	Rua Outeiro da Bandeira
<b>Como chegar</b>	Via estrada
<b>Telefone</b>	969 509 391
<b>E-mail</b>	geral@broadavanca.com
<b>Moleiro</b>	José Santos "Meioto"
<b>Proprietário</b>	José Santos "Meioto"
<b>Para visitar (todo o ano)</b>	Por marcação
<b>Programa</b>	
<b>05 de abril (sábado)</b>	
<b>Horário</b>	10H00 às 17H00
<b>Atividades</b>	Moagem - feitura de broa de milho
<b>06 de abril (domingo)</b>	
<b>Horário</b>	10H00 às 17H00
<b>Atividades</b>	Moagem - feitura de broa de milho
<b>07 de abril (domingo—DIA NACIONAL DOS MOINHOS)</b>	
<b>Horário</b>	10H00 às 17H00
<b>Atividades</b>	Moagem - feitura de broa de milho
<b>Contactos</b>	969509391
<b>Apoios</b>	Confraria da Broa d'Avanca

## Apoio





<b>Moinho da Arcã</b>	
<b>Descrição do Moinho</b>	
<b>Distrito</b>	Aveiro
<b>Concelho</b>	Estarreja
<b>Localidade</b>	Avanca
<b>Designação</b>	Moinho da Arcã
<b>Descrição</b>	Moinho a água com 2 mós
<b>Morada</b>	Rua Arcã
<b>Como chegar</b>	Via estrada
<b>Telefone</b>	963509459
<b>E-mail</b>	geral@broadavanca.com
<b>Moleiro</b>	Um elemento da Junta de Freguesia
<b>Proprietário</b>	Junta de Freguesia de Avanca
<b>Para visitar (todo o ano)</b>	Por marcação
<b>Programa</b>	
<b>05 de Abril (sábado)</b>	
<b>Horário</b>	10H00 às 12H00 / 14H00 às 17H00
<b>Atividades</b>	Moagem e degustação de broa de milho
<b>06 de Abril (domingo)</b>	
<b>Horário</b>	10H00 às 12H00 / 14H00 às 17H00
<b>Atividades</b>	Moagem e degustação de broa de milho
<b>Contactos</b>	geral@broadavanca.com
<b>Apoios</b>	Junta de Freguesia de Avanca

## Apoio





<b>Moinho do Calhau</b>
<b>Descrição do Moinho</b>
<p><b>Distrito</b> Aveiro  <b>Concelho</b> Estarreja  <b>Localidade</b> Avanca  <b>Designação</b> Moinho do Calhau  <b>Descrição</b> Moinho a água com 1 mó  <b>Morada</b> Rua M. Sebastião  <b>Como chegar</b> Via estrada  <b>Telefone</b> 961 168105  <b>E-mail</b> geral@broadavanca.com  <b>Moleiro</b> O Proprietário  <b>Proprietário</b> Manuel Bernardino P. Almeida  <b>Para visitar (todo o ano)</b> Por marcação</p>
<b>Programa</b>
<p><b>05 de Abril (sábado)</b>  <b>Horário</b> 10H00 às 12H00 / 14H00 às 17H00  <b>Atividades</b> Moagem e degustação de broa de milho  <b>Contactos</b> geral@broadavanca.com  <b>Apoios</b> Junta de Freguesia de Avanca</p>

## Apoio





<b>Moinho Quinta do Marinheiro</b>	
<b>Descrição do Moinho</b>	
<b>Distrito</b>	Aveiro
<b>Concelho</b>	Estarreja
<b>Localidade</b>	Avanca
<b>Designação</b>	Moinho Quinta do Marinheiro
<b>Descrição</b>	Moinho a água com 4 mós
<b>Morada</b>	Quinta do Marinheiro - Museu Egas Moniz
<b>Como chegar</b>	Via estrada
<b>E-mail</b>	geral@broadavanca.com
<b>Moleiro</b>	Um confrade
<b>Proprietário</b>	Câmara Municipal de Estarreja
<b>Para visitar (todo o ano)</b>	Por marcação
<b>Programa</b>	
<b>05 de Abril (sábado)</b>	
<b>Horário</b>	10H00 às 12H00 / 14H00 às 17H00
<b>Atividades</b>	Moagem e degustação de broa de milho
<b>06 de Abril (domingo)</b>	
<b>Horário</b>	10H00 às 12H00 / 14H00 às 17H00
<b>Atividades</b>	Moagem e degustação de broa de milho
<b>Contactos</b>	geral@broadavanca.com
<b>Apoios</b>	Câmara Municipal de Estarreja e Confraria Broa D'Avanca

## Apoio





<b>Núcleo Museológico do Moinho e do Pão</b>	
<b>Descrição do Moinho</b>	
<b>Distrito</b>	Aveiro
<b>Concelho</b>	Oliveira de Azeméis
<b>Localidade</b>	UL
<b>Designação</b>	Parque Temático Molinológico – Núcleo Museológico do Moinho e do Pão
<b>Descrição</b>	Moinhos de Água de rodízio para moagem de cereal e a montante deste núcleo, diversos rodízios para moagem de casca de arroz totalizando 10 moinhos
<b>Morada</b>	Rua da Ponte da Igreja, nº193; 3720-604 UL
<b>Como chegar</b>	A 30 minutos do Porto; A 5 minutos do nó de Estarreja da A1 e A29; Após sair da auto-estrada (A1) tomar a variante em direção a Oliveira de Azeméis, sair para Travanca e seguir as indicações do Parque Temático Molinológico; A 10 minutos da saída de Oliveira de Azeméis (A32).
<b>Coordenadas</b>	<b>GPS</b> 40°48'52.51" N 8°29'48.77" W
	<b>Telefone</b> 925 661 458
	<b>E-mail</b> geral.aptm@gmail.com
<b>Proprietário</b>	Associação do Parque Temático Molinológico
<b>Para visitar (todo o ano)</b>	Sim
<b>Programa</b>	
<b>05 de abril (sábado)</b>	
<b>Horário</b>	09H00 - 13H00   14H00 – 18H00
<b>Atividades</b>	Visitas livres e gratuitas aos moinhos
<b>06 de abril (domingo)</b>	
<b>Horário</b>	09H00 - 13H00   14H00 – 18H00
<b>Atividades</b>	Visitas livres e gratuitas aos moinhos
<b>07 de abril (segunda-feira - DIA NACIONAL DOS MOINHOS)</b>	
<b>Horário</b>	09H00 - 13H00   14H00 – 18H00
<b>Atividades</b>	Visitas gratuitas, sujeitas a marcação prévia
<b>Contactos</b>	925 661 458

### Apoio





<b>Moinhos do Caldeirão</b>	
<b>Descrição do Moinho</b>	
<b>Distrito</b>	Aveiro
<b>Concelho</b>	Oliveira de Azeméis
<b>Localidade</b>	Pinheiro da Bemposta
<b>Designação</b>	Moinhos do Caldeirão
<b>Descrição</b>	Moinho de Água
<b>Morada</b>	R. de São Paio, 3720 Pinheiro da Bemposta
<b>Coordenadas GPS</b>	40.78897844774878, -8.501610003944307
<b>E-mail</b>	natalino.sousa41@gmail.com
<b>Telefone</b>	917330953
<b>Proprietário</b>	Carlos Costa
<b>Para visitar (todo o ano)</b>	Mediante marcação prévia
<b>Programa</b>	
<b>05 e 06 de abril (sábado e domingo)</b>	
<b>Horário</b>	9H00—17H00
<b>Atividades</b>	Visita aos Moinhos. Ajuda nas reparações necessárias após o temporal.
<b>Contactos</b>	917330953

## Apoio





<b>Azenha da Ti Luísa</b>	
<b>Descrição do moinho</b>	
<b>Distrito</b>	Aveiro
<b>Concelho</b>	Vagos
<b>Localidade</b>	Boco
<b>Designação</b>	Azenha da Ti Luísa
<b>Descrição</b>	Azenha localizada no Vale do Boco, Aldeia de Portugal, ainda em funcionamento, reconstruída em 1949, mantendo até hoje as características desta reconstrução, nomeadamente o "Cabouço do Inferno", a "Casa do Moleiro" e a roda vertical. A roda vertical no Vale do Boco é movimentada pela força da água das levadas que percorrem o Vale, desde as nascentes até ao Rio Boco. estas levadas constituem um ponto de interesse, sendo possível percorrê-las num passeio a pé.
<b>Morada</b>	Rua das Azenhas (moleiros), Boco, 3840-341 Soza
<b>Como chegar</b>	Pela Rua Principal do Boco, estacionar no largo da igreja do Boco, descer a pé até a Azenha da Ti Luísa
<b>Coordenadas GPS</b>	40°32'01.4"N8°39'35.5"W
<b>Telefone</b>	918 178 959
<b>E-mail</b>	mneves.alfredo@gmail.com
<b>Moleiro</b>	Alfredo Manuel Sobreiro Neves
<b>Proprietário</b>	Alfredo Manuel Sobreiro Neves
<b>Para visitar (todo o ano)</b>	Verão 09h30-20h00; Inverno 10h30-18h00 (com marcação prévia)
<b>Programa</b>	
<b>05 de abril (sábado)</b>	
<b>Horário</b>	10H00 - 12H30 / 14H00 - 17H00
<b>Atividades</b>	Visita à azenha com descrição das atividades desenvolvidas pelo moleiro
<b>Contactos</b>	918 178 959
<b>06 de abril (domingo)</b>	
<b>Horário</b>	10H00 - 12H30 / 14H00 - 17H00
<b>Atividades</b>	Visita à azenha com descrição das atividades desenvolvidas pelo moleiro
<b>Contactos</b>	918 178 959

## Apoio





Azenha Barreto	
Descrição do Moinho	
<b>Distrito</b>	Aveiro
<b>Concelho</b>	Vagos
<b>Localidade</b>	Boco
<b>Designação</b>	Azenha Barreto
<b>Descrição</b>	Azenha com 2 casais de mós, roda exterior danificada, apenas interior se encontra original
<b>Morada</b>	Boco, Soza
<b>Como chegar</b>	No largo da capela tem indicação, fica a 20 metros da azenha da Ti Luísa
<b>Telefone</b>	912113845
<b>E-mail</b>	<a href="mailto:mrluminoso@hotmail.com">mrluminoso@hotmail.com</a>
<b>Moleiro</b>	não tem
<b>Proprietário</b>	Mario Ribeiro
Programa	
<b>05 de Abril (sábado)</b>	
<b>Horário</b>	09H00-12H30 e 14H00-17H00
<b>Atividades</b>	pode ser visitada (funciona como museu, não tem roda exterior)
<b>Contactos</b>	912113845

## Apoio





<b>Moinhos do Regatinho</b>	
<b>Descrição do Moinho</b>	
<b>Distrito</b>	Aveiro
<b>Concelho</b>	Albergaria-a-Velha
<b>Localidade</b>	Vilarinho de S. roque
<b>Designação</b>	Moinhos do Regatino
<b>Descrição</b>	<p>Conjunto de dois moinhos de rodízio, com um casal de mós cada, são acionados pelas águas do Rio Fílveda e encontram-se no núcleo mais antigo de Vilarinho de S. Roque. Denominados Moinho da Quingosta e Moinho do Silva pertencem a várias famílias da aldeia. Os seus donos eram pequenos e médios lavradores, que os usavam de forma regular mediante uma escala de horas previamente acordada. Atualmente continuam a ser utilizados por alguns dos habitantes da aldeia, que aqui moem farinhas para os animais ou para a cozedura de broa e outros produtos tradicionais. Deliciosas são as papas de carolo que se podem novamente saborear por quem utilize a farinha destes moinhos para a sua confeção.</p>
<b>Morada</b>	Vilarinho de S. Roque - Ribeira de Fráguas
<b>Coordenadas GPS</b>	N 40° 45'28.45" W 8° 25'19.91"
<b>Telefone</b>	934757460
<b>E-mail</b>	avilar.vilarinho@gmail.com
<b>Proprietário</b>	AVILAR- Associação para a Promoção e Desenvolvimento da Aldeia de Vilarinho de S. Roque
<b>Para visitar (todo o ano)</b>	Mediante marcação
<b>Programa</b>	
07 de abril (Dia Nacional dos Moinhos)	
<b>Horário</b>	
<b>Atividades</b> Visita ao moinho mediante marcação prévia	
<b>Contactos</b> 934757460	
07 de abril (domingo - DIA NACIONAL DOS MOINHOS)	





<b>Moinho do Cabo</b>	
<b>Descrição do Moinho</b>	
<b>Distrito</b>	Aveiro
<b>Concelho</b>	Vale de Cambra
<b>Localidade</b>	Paraduça
<b>Designação</b>	Moinho do cabo
<b>Descrição</b>	Moinho de água comunitário
<b>Morada</b>	Paraduça
<b>Como chegar</b>	Carro / pé
<b>Coordenadas GPS</b>	40°48'23"N 8°15'56° W
<b>Telefone</b>	912 499 925
<b>E-mail</b>	adtpcparaduca@gmail.com
<b>Moleiro</b>	Habitantes da aldeia
<b>Proprietário</b>	Comunitário
<b>Para visitar (todo o ano)</b>	Contactar 912 499 925
<b>Programa</b>	
<b>05, 06 e 07 de abril (sábado, domingo e segunda-feira - DIA NACIONAL DOS MOINHOS)</b>	
<b>Horário</b>	09H00-19H00
<b>Atividades</b>	Moinho aberto para visita
<b>Contactos</b>	912 499 925

## Apoio





<b>Moinho das Bouças</b>	
<b>Descrição do Moinho</b>	
<b>Distrito</b>	Aveiro
<b>Concelho</b>	Vale de Cambra
<b>Localidade</b>	Paraduça
<b>Designação</b>	Moinho das Bouças
<b>Descrição</b>	Moinho de água comunitário
<b>Como chegar</b>	Carro /pé
<b>Coordenadas GPS</b>	40°48'28"N 8°15'58" W
<b>Telefone</b>	912 499 925
<b>E-mail</b>	adtpcparaduca@gmail.com
<b>Moleiro</b>	habitantes da aldeia
<b>Proprietário</b>	Comunitário
<b>Para visitar (todo o ano)</b>	Contactar 912 499 925
<b>Programa</b>	
<b>05, 06 e 07 de abril (sábado, domingo e segunda-feira - DIA NACIONAL DOS MOINHOS)</b>	
<b>Horário</b>	09H00-19H00
<b>Atividades</b>	Moinho aberto para visita
<b>Contactos</b>	912 499 925

## Apoio





<b>Moinho da Cavada</b>	
<b>Descrição do Moinho</b>	
<b>Distrito</b>	Aveiro
<b>Concelho</b>	Vale de Cambra
<b>Localidade</b>	Paraduça
<b>Designação</b>	Moinho do Cavada
<b>Descrição</b>	Moinho de água comunitário
<b>Como chegar</b>	Carro /pé
<b>Coordenadas GPS</b>	40°48'27"N 8°16'03" W
<b>Telefone</b>	912 499 925
<b>E-mail</b>	adtppcparaduca@gmail.com
<b>Moleiro</b>	Habitantes da aldeia
<b>Proprietário</b>	Comunitário
<b>Para visitar (todo o ano)</b>	Contactar 912 499 925
<b>Programa</b>	
<b>06 e 07 de abril (sábado e domingo - DIA NACIONAL)</b>	
<b>Horário</b>	09H00-19H00
<b>Atividades</b>	Moinho aberto para visita
<b>Contactos</b>	912 499 925

## Apoio





<b>Moinho do Bromeiral</b>	
<b>Descrição do Moinho</b>	
<b>Distrito</b>	Aveiro
<b>Concelho</b>	Vale de Cambra
<b>Localidade</b>	Paraduça
<b>Designação</b>	Moinho do Bromeiral
<b>Descrição</b>	Moinho de água comunitário
<b>Como chegar</b>	Carro / pé
<b>Coordenadas GPS</b>	40°48'27"N 8°16'03" W
<b>Telefone</b>	912 499 925
<b>E-mail</b>	adtpcparaduca@gmail.com
<b>Moleiro</b>	Habitantes da aldeia
<b>Proprietário</b>	Comunitário
<b>Para visitar (todo o ano)</b>	Contactar 912 499 925
<b>Programa</b>	
<b>06 e 07 de abril (sábado e domingo - DIA NACIONAL)</b>	
<b>Horário</b>	09H00-19H00
<b>Atividades</b>	Moinho aberto para visita
<b>Contactos</b>	912 499 925

## Apoio





<b>Moinho do Vale das Senhoras</b>	
<b>Descrição do Moinho</b>	
<b>Distrito</b>	Aveiro
<b>Concelho</b>	Águeda
<b>Localidade</b>	Paradela - Espinhel
<b>Designação</b>	Moinho do Vale das Senhoras
<b>Descrição</b>	Moinho de rodízio com um casal de mós
<b>Como chegar</b>	Tomando como ponto de partida a cidade de Águeda, tomando a N1 e logo depois da saída sul da cidade, deve cortar à direita para a N233 na direção de Aveiro e Oiã. Alguns quilómetros à frente, no lugar da Piedade e junto a um largo, deve virar à esquerda na direção de Paradela e Barrô. O lugar de Paradela situa-se cerca de 1,5 km mais à frente. Aí poderá contactar o proprietário do moinho para obter as indicações para chegar ao moinho
<b>Telefone</b>	910 715 233
<b>E-mail</b>	richardferreira@live.com
<b>Moleiro</b>	Ernesto Ferreira Pires
<b>Proprietário</b>	Ernesto Ferreira Pires
<b>Para visitar (todo o ano)</b>	Contactar proprietário
<b>Programa</b>	
<b>05, 06 e 07 de abril (sábado, domingo e segunda-feira - DIA NACIONAL)</b>	
<b>Horário</b>	7H00-21H00
<b>Atividades</b>	Visitas por marcação.
<b>Contactos</b>	910 715 233
<b>Apoios</b>	

## Apoio






Moinhos de Macieira de Alcôba	
Descrição do Moinho	
<b>Distrito</b>	Aveiro
<b>Concelho</b>	Águeda
<b>Localidade</b>	Macieira de Alcôba
<b>Designação</b>	Aldeia do Milho Antigo
<b>Descrição</b>	Moinhos de Rodízio e Moinhola de Macieira de Alcôba reconstruídos de acordo com a sua versão original, no âmbito da criação da Aldeia Pedagógica do Milho Antigo. Além dos moinhos a aldeia possui sinalética e suportes informativos em todas as estruturas da ancestral economia do milho (eiras, levadas, canastos, etc) um Centro Interpretativo com uma exposição museológica e um Funlab especialmente dedicado a atividades de exploração científica com crianças.
<b>Morada</b>	3750-561 Macieira de Alcôba
<b>Como chegar</b>	Tome a A25 e saia na saída das Talhadas. Corte na EN 333 no sentido de Águeda. Em A-dos-Ferreiros corte à esquerda na EM 574 para o Préstimo e Macieira de Alcôba. Passe a ponte sobre o rio Alfusqueiro e alguns quilómetros depois corte à direita para o centro da aldeia de Macieira de Alcôba.
<b>Telefone</b>	918473259
<b>E-mail</b>	f.prestimo.macieira@gmail.com
<b>Proprietário</b>	
<b>Para visitar (todo o ano)</b>	Contactar a União de Freguesias de Préstimo e Macieira de Alcoba

## Apoio





<b>Moinho Branco</b>	
<b>Descrição do Moinho</b>	
<b>Distrito</b>	Aveiro
<b>Concelho</b>	Sever do Vouga
<b>Localidade</b>	Couto de Esteves
<b>Designação</b>	Moinho do Estanqueiro
<b>Descrição</b>	Moinho de água
<b>Morada</b>	Rua do Pelourinho - Couto de Esteves
<b>Como chegar</b>	Localiza-se à entrada da localidade junto à estrada principal de acesso a Couto de Esteves
<b>Coordenadas GPS</b>	40.75727 -8.31909
<b>Telefone</b>	927 419 566 Natália Braga
<b>E-mail</b>	gora.lance@gmail.com
<b>Moleiro</b>	Sr. Pedro Leitão ou LANCE
<b>Proprietário</b>	LANCE - Liga dos Amigos e Naturais de Couto de Esteves
<b>Para visitar (todo o ano)</b>	Mediante pedido
<b>Programa</b>	
<b>07 de abril (segunda-feira - DIA NACIONAL DOS MOINHOS)</b>	
<b>Horário</b>	9:00—17:00
<b>Atividades</b>	Visitas por marcação.
<b>Contactos</b>	927419566 Natália Braga
<b>Apoios</b>	LANCE Liga dos Amigos e Naturais de Couto de Esteves; AL Sabor@Arte

## Apoio





<b>Moinho Quinta da Cortinha</b>	
<b>Descrição do Moinho</b>	
<b>Distrito</b>	Aveiro
<b>Concelho</b>	Sever do Vouga
<b>Localidade</b>	Sever do Vouga
<b>Designação</b>	Moinho da Quinta da Cortinha
<b>Descrição</b>	Moinho de água
<b>Morada</b>	Inserido no Parque do Passadiço da Frente Ribeirinha
<b>Como chegar</b>	Acesso pelo Parque Urbano
<b>Coordenadas GPS</b>	40.72933 -8.36711
<b>Telefone</b>	918 527 642
<b>E-mail</b>	pcarvalheira@hotmail.com
<b>Moleiro</b>	Maria Elisa Tavares Carvalheira Martins Pereira
<b>Proprietário</b>	Maria Elisa Tavares Carvalheira Martins Pereira
<b>Para visitar (todo o ano)</b>	Mediante marcação
<b>Programa</b>	
<b>07 de abril (segunda-feira—DIA NACIONAL DOS MOINHOS)</b>	
<b>Horário</b>	9H00—17H00
<b>Atividades</b>	Visita com marcação prévia
<b>Contactos</b>	918 527 642 - 919 237 259

## Apoio



**SEVER DO VOUGA**  
município





Moinhos do Lograssol	
Descrição do Moinho	
<b>Distrito</b>	Aveiro
<b>Concelho</b>	Mealhada
<b>Localidade</b>	Lograssol
<b>Designação</b>	Moinhos do Lograssol
<b>Descrição</b>	Moinho de água, com dois pares de mós, movido pela água da Nascente de Ançã. Com cozinha de lume, forno e quarto do moleiro.
<b>Morada</b>	Parque dos Moinhos do Lograssol, Vacariça
<b>Como chegar</b>	Na estrada EN1/IC2 saia na rotunda com direção ao Luso, seguindo pela estrada N234, 2,1km, vire à direita em direção a R. Vale de Maias, 1,3 km, vire à direita em direção a R. Principal/EM620-1, 300 m, Vire à esquerda, 350 m, Convergir com EM620, Vire à esquerda para continuar na EM620. O destino encontra-se à direita, 600 m. Parque de Merendas do Lograssol
<b>Coordenadas GPS</b>	40.38090798314969, -8.405265925311273
<b>Telefone</b>	231 200 980 ou 231 205 389
<b>E-mail</b>	gabpresidencia@cm-mealhada.pt
<b>Proprietário</b>	Câmara Municipal da Mealhada
<b>Para visitar (todo o ano)</b>	Visita livre
Programa	
<b>05 de abril (sábado)</b>	
<b>Horário</b>	<b>10h00 – 17h00</b>
<b>Atividades</b>	Confeção e cozedura do pão tradicional da Mealhada em forno a lenha
<b>Contactos</b>	Cláudia Pereira – 966 717 405
<b>Apoios</b>	Escola Profissional Vasconcellos Lebre
<b>Horário</b>	<b>10h00-17h00</b>
<b>Atividades</b>	Mercadinho dos Moinhos (Artesanato, Produtos Biológicos, Doçaria, etc.)
<b>Contactos</b>	Lídia Dias – 965 346 680
<b>Apoios</b>	Câmara Municipal da Mealhada, Junta de Freguesia da Vacariça
<b>Horário</b>	<b>12h00-17h00</b>
<b>Atividades</b>	Tasquinha da ARCAP (Associação Recreativa e Cultural dos Amigos do Pego)
<b>Contactos</b>	arcapego@gmail.com
<b>Apoios</b>	Associação Recreativa e Cultural dos Amigos do Pego
<b>Horário</b>	<b>15h00-17h00</b>
<b>Atividades</b>	Moinhos, Memórias e Melodias: Uma Viagem Etnográfica
<b>Contactos</b>	João Pedro - 962949191
<b>Apoios</b>	GEDEPA - Grupo Etnográfico de Defesa do Património e Ambiente da Região de Pampilhosa





### Moinhos do Lograssol (cont.)

#### Programa

07 de abril (segunda-feira—DIA NACIONAL DOS MOINHOS)

**Horário 10h00 – 17h00**

**Atividades** Confeção e cozedura do pão tradicional da Mealhada em forno a lenha

**Contactos** Cláudia Pereira – 966 717 405

**Apoios** Escola Profissional Vasconcellos Lebre

**Horário 10h00 – 17h00**

**Atividades** Eco-moinho - oficina de reutilização

**Contactos** Daniel Morais - 932 893 538

**Apoios** Câmara Municipal da Mealhada - Centro de Interpretação Ambiental

**Horário 10h00-12h00**

**Atividades** Oficina criativa - "Moinhos de vento criativos"

**Contactos** Inês Abrantes – 962 542 700

**Apoios** Escola Profissional Vasconcellos Lebre

**Horário 10h00 – 17h00**

**Atividades** Histórias da Biblioteca Municipal da Mealhada “ Há histórias no moinho”

**Contactos** Gisela Ferreira – 917 512 143

**Apoios** Biblioteca Municipal da Mealhada

**Horário 10h00-17h00**

**Atividades** Da Semente ao grão e da farinha ao pão, Jogo "Da espiga para a barriga", Aprende a escolher bem os cereais!

**Contactos** Lídia Dias – 965 346 680

**Apoios** Câmara Municipal da Mealhada - SASS

**Horário 10h00**

**Atividades** Visita-guiada às Termas de Luso

**Contactos** Joaquim Correia – 927 706 905

**Apoios** Câmara Municipal da Mealhada - Setor do Turismo e Termas de Luso

**Horário 15h00**

**Atividades** Visita-guiada "Luso d'água" com viagem pelos sentidos no lago do Luso

**Contactos** Joaquim Correia – 927 706 905

**Apoios** Câmara Municipal da Mealhada - Setor do Turismo

#### Apoio





<b>Moinho da Ferraria—Barcouço</b>	
<b>Descrição do Moinho</b>	
<b>Distrito</b>	Aveiro
<b>Concelho</b>	Mealhada
<b>Localidade</b>	Ferraria - Barcouço
<b>Designação</b>	Moinho da Palaia
<b>Descrição</b>	Moinho de água com mais de 200 anos
<b>Morada</b>	Rua da Quintinhas - Ferraria
<b>Coordenadas GPS</b>	40,30665 -8,51741
<b>E-mail</b>	amigosdaferraria@gmail.com
<b>Moleiro</b>	Sr. José da Silva (falecido)
<b>Proprietário</b>	D. Maria Jesus Silva, mais conhecida por Maria da Palaia
<b>Para visitar (todo o ano)</b>	O moinho encontra-se aberto
<b>Programa</b>	
<b>06 de abril (domingo)</b>	
<b>Horário</b>	<b>10h00</b>
<b>Atividades</b>	Visita ao Moinho da Palaia
<b>Horário</b>	<b>10h30</b>
<b>Atividades</b>	História e histórias do moinho por D. Maria da Palaia
<b>Horário</b>	<b>12h00</b>
<b>Atividades</b>	Tiragem do pão tradicional da Ferraria, do forno a lenha, pela padeira Maria Balbina
<b>Horário</b>	<b>12h30</b>
<b>Atividades</b>	Almoço no Centro Social e Cultural da Ferraria (Pá de porco no forno à padeira com batata a murro)
<b>Horário</b>	<b>15h00</b>
<b>Atividades</b>	Jogos tradicionais
<b>Contactos</b>	Ricardo Cavadas - 919 363 417
<b>Apoios</b>	Amigos da Ferraria

## Apoio





<b>Moinho de Santa Cristina</b>	
<b>Descrição do Moinho</b>	
<b>Distrito</b>	Aveiro
<b>Concelho</b>	Mealhada
<b>Localidade</b>	Santa Cristina
<b>Designação</b>	Moinho de Santa Cristina
<b>Descrição</b>	Moinho de água em funcionamento
<b>Morada</b>	Parque da Fonte de Santa Cristina, Rua da Fonte, Santa Cristina 3050-508 Vacariça
<b>Coordenadas GPS</b>	40.348744, -8.384421
<b>Telefone</b>	967 785 318
<b>E-mail</b>	inesdaniela_21@hotmail.com
<b>Proprietário</b>	Dulce Duarte V. L. Pires
<b>Para visitar (todo o ano)</b>	O moinho encontra-se fechado, só mediante contacto e agendamento
<b>Programa</b>	
<b>06 de abril (domingo)</b>	
<b>Horário</b>	<b>9h30-12h00</b>
<b>Atividades</b>	Caminhada "Trilho "Por montes e Vales de Santa Cristina"
<b>Contactos</b>	Edgar Canelas - 918 330 191
<b>Apoios</b>	Câmara Municipal da Mealhada, Junta de Freguesia da Vacariça e Cruz Vermelha Portuguesa
<b>Horário</b>	<b>10h00 - 17h00</b>
<b>Atividades</b>	Venda de pão, malassadas e compotas
<b>Contactos</b>	Inês Duarte – 967 785 318
<b>Apoios</b>	Comissão Zeladora da Capela de Santa Cristina
<b>Horário</b>	<b>12h00 - 17h00</b>
<b>Atividades</b>	Certame de sopas e sandes de pernil
<b>Contactos</b>	Inês Duarte – 967 785 318
<b>Apoios</b>	Grupo Cénico de Santa Cristina
<b>Horário</b>	<b>15h30</b>
<b>Atividades</b>	À descoberta das plantas silvestres - caminhada interpretativa
<b>Contactos</b>	Daniel Morais - 932 893 538
<b>Apoios</b>	Câmara Municipal da Mealhada - Centro de Interpre-

### Apoio





<b>Moinho do Rabino</b>	
<b>Descrição do Moinho</b>	
<b>Distrito</b>	Aveiro
<b>Concelho</b>	Mealhada
<b>Localidade</b>	Vacariça
<b>Designação</b>	Moinho do Rabino
<b>Descrição</b>	Moinho de rodízio
<b>Morada</b>	Rua do Moinho, Lameira de São Geraldo, 3050-502
<b>Como chegar</b>	O percurso até ao Moinho do Rabino tem como ponto de partida o Parque de Moinhos de Cereais do Lograssol porque é neste local que se vão centrar as atividades no concelho da Mealhada: Seguir a M 620 (direção Este / Lameira de São Geraldo) durante 400 m até à Rua do Moinho e encontrará o moinho à sua direita
<b>Coordenadas GPS</b>	N: 40°22'51.64" / W: 8°24'1.68"
<b>Telefone</b>	231930825 - Junta de Freguesia da Vacariça 231200980 - Câmara Municipal da Mealhada
<b>E-mail</b>	fvacarica@sapo.pt
<b>Proprietário</b>	Centro Cultural e Recreativo Lameirense
<b>Para visitar (todo o ano)</b>	Contactar a Junta de Freguesia da Vacariça
<b>Programa</b>	
<b>05 e 06 de abril (sábado e domingo)</b>	
<b>Horário</b>	08H30 - 12H30   15H00 - 16H00
<b>Atividades</b>	Aberto ao público para visita
<b>Contactos</b>	231930825
<b>Apoios</b>	Junta de Freguesia de Vacariça

## Apoio





<b>Moinho da Fonte de Ançã</b>	
Descrição do Moinho	
<b>Distrito</b>	Coimbra
<b>Concelho</b>	Cantanhede
<b>Localidade</b>	Ançã
<b>Designação</b>	Moinho da Fonte de Ançã
<b>Descrição</b>	Moinho de água, com dois par de mós, movido pela água da Nascente de Ançã. Com cozinha de lume, forno e quarto do moleiro.
<b>Morada</b>	Rua Dr. Jaime Cortesão
<b>Como chegar</b>	Junto da Fonte e Piscina Natural, na zona histórica da vila de Ançã – Cantanhede
<b>Coordenadas GPS</b>	40.272701, -8.525317
<b>Telefone</b>	963 038 463 Francisco Parreiral
<b>E-mail</b>	teatronovorumo@gmail.com
<b>Moleiro</b>	Francisco Manuel Vaz Parreiral
<b>Proprietário</b>	Família Beltrão Póiares Batista
<b>Para visitar (todo o ano)</b>	Contactar Grupo de Teatro Novo Rumo de Ançã ou o Posto Turismo de Ançã
Programa	
<b>TEMPORARIAMENTE ENCERRADO PARA MANUTENÇÃO</b>	

## Apoio





Museu Moinho das Lapas	
Descrição do Moinho	
<b>Distrito</b>	Coimbra
<b>Concelho</b>	Coimbra
<b>Localidade</b>	Cernache
<b>Designação</b>	Museu Moinho das Lapas
<b>Descrição</b>	Moinho de Rodízio. Museu representativo da atividade moageira representativa da região onde é possível apreciar a transformação do grão em farinha, de forma tradicional
<b>Morada</b>	Rua do Moinho das Lapas, 3040-850, Cernache-Coimbra
<b>Como chegar</b>	A1, saída em Condeixa, direção Coimbra, sair em Cernache.
<b>Coordenadas GPS</b>	40.13660152449181, -8.467531739363983
<b>Telefone</b>	239 947 037 / 918 213 758
<b>E-mail</b>	geral@freguesiadecernache.eu marcocruz85@gmail.com
<b>Moleiro</b>	Marco Cruz (Responsável pelo Museu)
<b>Proprietário</b>	Junta de Freguesia de Cernache
<b>Para visitar (todo o ano)</b>	Visitas guiadas por marcação, todo o ano!
Programa	
<b>05 de abril (sábado)</b>	
<b>Horário</b>	15H00 - 18H00
<b>Atividades</b>	Visitas guiadas
<b>Contactos</b>	239 947 037 / 918 213 758

## Apoio





<b>Moinhos da Lagoa (6 moinhos)</b>	
<b>Descrição do Moinho</b>	
<b>Distrito</b>	Coimbra
<b>Concelho</b>	Mira
<b>Localidade</b>	Lagoa
<b>Designação</b>	Moinhos da Lagoa
<b>Descrição</b>	3 núcleos moageiros num total de 6 moinhos de água de rodízio. Construção típica de madeira em palafita, assemelhando-se aos antigos palheiros do litoral. Únicos a trabalhar em Portugal com este tipo de construção. 5 moinhos recentemente recuperados. 1 moinho labora diariamente na moagem do milho e restantes 5 com capacidade para laborar
<b>Morada</b>	Rua da Canhota - Lagoa de Mira
<b>Como chegar</b>	Saída até Mira. Sentido Praia de Mira, a 1.8Km, na Lagoa à esq. p/ Casal S.Tomé. 650m, à drt. pela rua da Canhota e por terra batida, a 750m, até aos moinhos
<b>Coordenadas GPS</b>	40° 25'52''(N) e 8° 45'18''(W). A17
<b>Telefone</b>	912 194 357
<b>Moleiro</b>	Ti Praina, Ti Fernando Laranjeiro e Ti Carvalheira
<b>Proprietário</b>	Diversos proprietários (alguns também moleiros)
<b>Para visitar (todo o ano)</b>	Marcação prévia p/ grupos: 913 302 251 (Hélder Patrão).
<b>Programa</b>	
<b>06 de abril (sábado)</b>	
<b>Horário</b>	10h00-12h30   14h30-16h00 Mediante marcação prévia
<b>Atividades</b>	Visita guiada aos moinhos
<b>Contactos</b>	912 194 357 Nuno Perdiz ou Hélder Patrão

### Apoio



**SÍTIO DO  
CARTAXO  
ECOTURISMO**  
LAGOA DE MIRA





Moinhos da Fazendeira (6 moinhos)	
Descrição do Moinho	
<b>Distrito</b>	Coimbra
<b>Concelho</b>	Mira
<b>Localidade</b>	Lagoa de Mira
<b>Designação</b>	Moinhos da Fazendeira ou Moinhos do Santos
<b>Descrição</b>	Bonita propriedade arborizada, rodeada por cursos de água, campos agrícolas e floresta. Um núcleo moageiro em alvenaria com 6 moinhos de rodízio, mas apenas 2 casais de mós e só 1 a laborar esporadicamente.
<b>Morada</b>	Rua Central Sul - Lagoa de Mira
<b>Como chegar</b>	A17, saída até Mira. Sentido Praia de Mira e a 1.8Km, na Lagoa de Mira, cortar esq. p/ Casal de S. Tomé. A 1.6Km, cortar à dir. p/ pista ciclo-pedonal. A 80m, à dir. ponte de entrada p/ propriedade
<b>Coordenadas GPS</b>	40°25'35''(N); 8°45'07''(W)
<b>Telefone</b>	912 194 357
<b>Moleiro</b>	Ti Fernando Cruz e Fernando "Ningas"
<b>Proprietário</b>	Maria Eugénia Santos
<b>Para visitar (todo o ano)</b>	De manhã às 2ª, 4ª e 6ª - entrar e falar com Fernando "Ningas". Marcação prévia p/ grupos: 913 302 251 (Hélder Patrão)
Programa	
<b>6 de abril (sábado)</b>	
<b>Horário</b>	10h00-12h30   14h30-16h00 Mediante marcação prévia
<b>Atividades</b>	Visita guiada aos moinhos
<b>Contactos</b>	912 194 357 Nuno Perdiz ou Hélder Patrão

## Apoio



SÍTIO DO  
CARTAXO  
ECOTURISMO  
LAGOA DE MIRA





Moinhos da Quinta da Areia (8 moinhos)	
Descrição do Moinho	
<b>Distrito</b>	Coimbra
<b>Concelho</b>	Mira
<b>Localidade</b>	Casal de São Tomé / Ermida
<b>Designação</b>	Quinta dos Moinhos da Areia ou Moinhos do Miranda Bela propriedade agrícola, com forte componente etnográfica/didática. Rodeada por campos agrícolas, cursos de água, muito arvoredo e uma lagoa. Com 2 núcleos de alvenaria (1 em ruínas), com total 8 casais de mós. 1 núcleo recentemente recuperado pelo moleiro Manuel "Reco" com 4 moagens a laborar diariamente com milho, trigo, centeio e no descasque de arroz.
<b>Descrição</b>	
<b>Morada</b>	Caminho Municipal - Casal S. Tomé à Calvela A17, saída Mira. Mira, sentido Praia de Mira. 1,8Km, Lagoa de Mira, cortar esq. p/ Casal S. Tomé
<b>Como chegar</b>	(2,5Km). Antes da capela, dir. e 500m, passando ponte, cortar à esq. por estrada de terra batida cerca de 500m. Cortar esq. passar p/ 2 pontes mais 300m.
<b>Coordenadas GPS</b>	40°24'35''(N); 8°44'42''(W)
<b>Telefone</b>	936 397 503 - Carlos Miranda
<b>Moleiro</b>	Manuel "Reco" (919 493 247)
<b>Proprietário</b>	Carlos Miranda
<b>Para visitar (todo o ano)</b>	Marcação prévia: 936 397 503 - Carlos Miranda
Programa	
<b>06 de abril (sábado)</b>	
<b>Horário</b>	10h00-12h30   14h30-16h00 Mediante marcação prévia
<b>Atividades</b>	Visita guiada aos moinhos
<b>Contactos</b>	912 194 357 Nuno Perdiz ou Hélder Patrão

## Apoio



**SÍTIO DO  
CARTAXO**  
ECOTURISMO  
LAGOA DE MIRA





**Moinho do Vitorino Nemésio—Portela da Oliveira**

**Descrição do Moinho**

**Distrito**Coimbra

**Concelho**Penacova

**Localidade**Portela de Oliveira

**Designação**Moinho do Vitorino Nemésio

**Descrição** Moinho de Vento integrado em núcleo com 17 moinhos de vento

**Morada**Portela de Oliveira

**Como chegar**Saída do IP3 (Espinheira, Portela de Oliveira)

**Coordenadas GPS** 40.30370; -8.30590

**Telefone**239 470 300

**E-mail** geral@cm-penacova.pt

**Proprietário**Município de Penacova

**Para visitar (todo o ano)** Ao longo de todo o ano

**Programa**

**05, 06 e 07 de abril (sábado, domingo e segunda-feira - DIA NACIONAL)**

**Horário**10H00 - 13H00 | 14H00 - 17H00

**Atividades**Museu Aberto Gratuito

**Contactos**239 470 300

**Apoio**





<b>Moinho de Rodízio da Candosa</b>	
<b>Descrição do Moinho</b>	
<b>Distrito</b>	Coimbra
<b>Concelho</b>	Góis
<b>Localidade</b>	Aldeia da Candosa
<b>Designação</b>	Moinho da Candosa
<b>Descrição</b>	Moinho de Rodízio
<b>Morada</b>	Levada do Moinho - Aldeia da Candosa
<b>Como chegar</b>	Depois de chegar à Vila de Góis fazer a estrada municipal até ao Colmeal
<b>Coordenadas GPS</b>	40.143326, -8.002948
<b>Telefone</b>	964 547 495
<b>E-mail</b>	cm_candosa@hotmail.com
<b>Moleiro</b>	Sr. Martins
<b>Proprietário</b>	Comissão de Melhoramentos da Candosa
<b>Para visitar (todo o ano)</b>	A combinar com a Comissão
<b>Programa</b>	
<b>05 de abril (sábado)</b>	
<b>Horário</b>	10H30 - 13H00
<b>Atividades</b>	Conversa—Moinhos e a Comunidade. 1ª parte - Sessão de “aula aberta” sobre molinologia no espaço do Centro da Truta da Monteiro. 2ª parte – Limpeza de uma ruína de um moinho de rodízio que se encontra bem perto do parque.
<b>07 de abril (segunda-feira—DIA NACIONAL DOS MOINHOS)</b>	
<b>Horário</b>	10H00 - 13H00
<b>Atividades</b>	Entrega de Certificado de Boas Práticas de Moinho—placa em xisto em formato de azulejo, pintado com logo da câmara e rede portuguesa de Moinhos, certificando a “boa prática” do engenho e dos cuidadores (proprietários ou moleiros).
<b>Contactos</b>	235 770 110 - Posto Turismo Góis
<b>Apoios</b>	Câmara Municipal de Góis

## Apoio





<b>Moinho da Lata</b>
<b>Descrição do Moinho</b>
<p><b>Distrito</b>Coimbra</p> <p><b>Concelho</b>Góis</p> <p><b>Localidade</b>Lugar da Mata - Vila Nova do Ceira</p> <p><b>Designação</b>Moinho da Lata - Moinho da Cooperativa</p> <p><b>Descrição</b>Moinho de Rodízio com dois casais de mós</p> <p><b>Morada</b>Moinho da Lata - Mata - Vila Nova do Ceira</p> <p><b>Como chegar</b>EN2 - Junto ao lugar da Mata em V.N.C.</p> <p><b>Coordenadas GPS</b>40.184952, -8.155310</p> <p><b>Telefone</b>235 770 170</p> <p><b>E-mail</b>atividades.estrategicas@coopvnc.pt</p> <p><b>Moleiro</b>Amorim França</p> <p><b>Proprietário</b>Cooperativa de Vila Nova do Ceira</p> <p><b>Para visitar (todo o ano)</b>Contactar Posto de Turismo - 235 770 170</p>
<b>Programa</b>
<p><b>05 de abril (sábado)</b></p> <p><b>Horário</b>10H30 - 13H00</p> <p>Conversa—Moinhos e a Comunidade. 1ª parte - Sessão de “aula aberta” sobre molinologia</p> <p><b>Atividades</b>no espaço do Centro da Truta da Monteira. 2ª parte – Limpeza de uma ruína de um moinho de rodízio que se encontra bem perto do parque.</p>
<p><b>07 de abril (segunda-feira—DIA NACIONAL DOS MOINHOS)</b></p> <p><b>Horário</b>10H00 - 13H00</p> <p>Entrega de Certificado de Boas Práticas de Moinho— placa em xisto em formato de azulejo, pintado com</p> <p><b>Atividades</b>logo da câmara e rede portuguesa de Moinhos, certificando a “boa prática” do engenho e dos cuidadores (proprietários ou moleiros).</p> <p><b>Contactos</b>235 770 110 - Posto Turismo Góis</p> <p><b>Apoios</b>Câmara Municipal de Góis</p>

## Apoio





<b>Moinho Pisão Fundeiro</b>	
<b>Descrição do Moinho</b>	
<b>Distrito</b>	Coimbra
<b>Concelho</b>	Góis
<b>Localidade</b>	Pontão do Seladinho
<b>Designação</b>	Moinho do Pisão Fundeiro
<b>Descrição</b>	Moinho de Rodízio em funcionamento
<b>Morada</b>	Moinho do Pisão Fundeiro - Pontão do Seladinho
<b>Como chegar</b>	EN 342 junto à Fábrica da Ponte de Sotão
<b>Coordenadas GPS</b>	40.136191, -8.143610
<b>Telefone</b>	235 770 110 - Posto Turismo Góis
<b>E-mail</b>	turismo@cm-gois.pt
<b>Moleiro</b>	Sr. Vasco
<b>Proprietário</b>	Sr. Vasco
<b>Para visitar (todo o ano)</b>	Contactar Posto de Turismo - 235 770 170
<b>Programa</b>	
<b>05 de abril (sábado)</b>	
<b>Horário</b>	10H30 - 13H00
<b>Atividades</b>	Conversa—Moinhos e a Comunidade. 1ª parte - Sessão de “aula aberta” sobre molinologia no espaço do Centro da Truta da Monteira. 2ª parte – Limpeza de uma ruína de um moinho de rodízio que se encontra bem perto do parque.
<b>07 de abril (segunda-feira—DIA NACIONAL DOS MOINHOS)</b>	
<b>Horário</b>	10H00 - 13H00
<b>Atividades</b>	Entrega de Certificado de Boas Práticas de Moinho—placa em xisto em formato de azulejo, pintado com logo da câmara e rede portuguesa de Moinhos, certificando a “boa prática” do engenho e dos cuidadores (proprietários ou moleiros).
<b>Contactos</b>	235 770 110 - Posto Turismo Góis
<b>Apoios</b>	Câmara Municipal de Góis

## Apoio





<b>Moinho da Serra de Janeanes</b>	
<b>Descrição do Moinho</b>	
<b>Distrito</b>	Coimbra
<b>Concelho</b>	Condeixa-a-Nova
<b>Localidade</b>	Janeanes
<b>Designação</b>	Moinho de Janeanes
<b>Descrição</b>	Moinho de Vento, giratório, construído em madeira sobre uma circunferência de pedra onde existem duas rodas que permitem girar as velas ao sabor do vento. A arquitetura invulgar de construção é caracterizada por um sistema de rotação em que o edifício roda na sua totalidade, ao encontro do melhor vento, sendo operado apenas por uma pessoa
<b>Morada</b>	Alto da aldeia de Janeanes
<b>Como chegar</b>	Atravessar a aldeia e subir a serra em direção às antenas. A cerca de 1Km do centro de Janeanes
<b>Telefone</b>	239 948 304
<b>Proprietário</b>	Câmara Municipal de Condeixa-a-Nova
<b>Para visitar (todo o ano)</b>	Mediante marcação prévia
<b>Programa</b>	
<b>05 de abril (sábado)</b>	
<b>Horário</b>	10H00 - 12H30   14H30 - 16H00
<b>Atividades</b>	Visita mediante marcação
<b>Contactos</b>	239 948 304
<b>Apoios</b>	Câmara Municipal de Condeixa-a-Nova

## Apoio






<b>Moinhos da Gândara</b>	
<b>Descrição do Moinho</b>	
<b>Distrito</b>	Coimbra
<b>Concelho</b>	Figueira da Foz
<b>Localidade</b>	Cunhas - Moinhos da Gândara
<b>Designação</b>	Núcleo Molinológico de Moinhos da Gândara
<b>Descrição</b>	1 moinho de vento, 1 moinho de rodízio e 1 moinho de azenha
<b>Morada</b>	Rua dos Almocreves - Cunhas, 3090-823 Moinhos da Gândara
<b>Como chegar</b>	Vindo do Sul: A17 - sair no nó de Quiaios, seguir pela EN 109 em direção a Mira. Sair na povoação Casal Novo e seguir na direção de Moinhos da Gândara.
<b>Coordenadas GPS</b>	40°13'46.9"N 8°46'06.9"W
<b>Telefone</b>	233 40 28 40
<b>E-mail</b>	servico.educativo@cm-figfoz.pt
<b>Proprietário</b>	Município da Figueira da Foz
<b>Para visitar (todo o ano)</b>	Mediante marcação prévia
<b>Programa</b>	
<b>05 de abril (sábado)</b>	
<b>Horário</b>	10H00 - 13H00   15H00 - 18H00
<b>Atividades</b>	10:00 – Abertura ao Público. 10:30 – 11:30 – Oficina de cerâmica: “Um Moinho dos Diabos” (atividade dinamizada pelo técnico do Museu Municipal Santos Rocha, José Santos Silva). 11:30 – 12:30 – Demonstração: “Saber fazer Pão de Cornos” (atividade dinamizada pelo saber popular das Senhoras dos Moinhos da Gândara). 13:00 – Almoço Livre e partilhado. 15:30 – 16:30 – Oficina de Pão: “Saber fazer Pão de Massa Mãe” (atividade conduzida pela Chef Mónica Gomes – Olaias Restaurante). 16:35 – Atuação musical do grupo “EmCantos”.
<b>06 de abril (domingo)</b>	
<b>Horário</b>	10H00 - 13H00   15H00 - 18H00
<b>Atividades</b>	10:00 – Abertura ao Público. 10:30 – Abertura dos moinhos e visita orientada (Associação Mó Gândara). 11:00 – Recriação e confeção do “Ciclo da Broa” (Associação Mó Gândara). 13:00 – Almoço (Associação Mó Gândara – com inscrição prévia). 15:00 – Atuação musical do Grupo “Amigos do Folk”. 16:30 - Degustação de arroz doce premiado (Junta de Freguesia de Moinhos da Gândara).
<b>Contactos</b>	servico.educativo@cm-figfoz.pt
<b>Apoios</b>	Junta de Freguesia de Moinhos da Gândara; Mo-Gândara - Associação Cívica de Defesa dos Moinhos e do Ambiente.



**Apoio**



Moinho do Parque do Lago	
Descrição do Moinho	
<b>Distrito</b>	Coimbra
<b>Concelho</b>	Figueira da Foz
<b>Localidade</b>	Maiorca
<b>Designação</b>	Moinho do Parque do Lago
<b>Descrição</b>	Moinho de Vento
<b>Morada</b>	Largo da Feira Nova - Parque do Lago
<b>Como chegar</b>	EN 111
<b>Coordenadas GPS</b>	40° 10' 23.8"N 8° 44' 59.3"W
<b>Telefone</b>	233 930 197
<b>E-mail</b>	geral@freguesiademaiorca.pt
<b>Proprietário</b>	Junta de Freguesia de Maiorca
<b>Para visitar (todo o ano)</b>	Mediante marcação prévia
<b>Temporariamente Encerrado</b>	

## Apoio





<b>Centro Interpretativo do Cereal</b>	
<b>Descrição do Moinho</b>	
<b>Distrito</b>	Coimbra
<b>Concelho</b>	Penela
<b>Localidade</b>	Espinal
<b>Designação</b>	Centro Interpretativo do Cereal
<b>Descrição</b>	Espaço museológico com moinho de água
<b>Morada</b>	Rua do Moinho, 46, 3230.300 Qta das Pontes
<b>Como chegar</b>	Junto ao Parque Verde da Qta da Cerca
<b>Coordenadas</b>	40°00'28.8"N 8°21'20.4"W
<b>GPS</b>	
<b>Telefone</b>	912113380
<b>E-mail</b>	geral@cicereal.pt
<b>Site</b>	<a href="http://www.cicereal.pt">www.cicereal.pt</a>
<b>Proprietário</b>	António Alves
<b>Programa</b>	
<b>05 de abril (sábado)</b>	
<b>Horário</b>	10H00 - 12H00 / 14H00 - 19H00
<b>Atividades</b>	Visita ao museu e workshops de broa
<b>Contactos</b>	912113380
<b>06 de abril (domingo)</b>	
<b>Horário</b>	10H00 - 12H00 / 14H00 - 18H00
<b>Atividades</b>	Visita ao museu e workshops de broa
<b>Contactos</b>	912113380

## Apoio





Moinho da Serra do Anjo da Guarda / Pousaflores	
Descrição do Moinho	
<b>Distrito</b>	Leiria
<b>Concelho</b>	Ansião
<b>Localidade</b>	Pousaflores (Serra da Portela)
<b>Designação</b>	Moinho da Serra do Anjo da Guarda / Pousaflores
<b>Descrição</b>	Moinho de vento tradicional – de madeira e giratório
<b>Morada</b>	Monte da Ovelha – Serra da Portela 3240-610 Pousaflores
<b>Como chegar</b>	De Sudeste / Sul – por IC3 / A13 – Chão de Couce – Pousaflores – Portela de São Lourenço; Por Alvaizere Estrada Nacional 348 até Casal Novo (“S. João de Brito”) - indicação Pousaflores e virar na Portela de S. Lourenço em direção à serra; De Norte / Nordeste por A1 - IC3 / A13 / IC8 – Chão de Couce – Pousaflores – Portela de S. Lourenço; De Oeste A1 – IC8 – IC3 – Chão de Couce – Pousaflores – Portela de S. Lourenço ou A1 – IC8 – Ansião – EN 348 até Casal Novo (“S. João de Brito”) - indicação Pousaflores e virar na Portela de S. Lourenço em direção à serra. Próximo do Parque Eólico da Videira.
<b>Coordenadas GPS</b>	GPS 39°52'21.24"N   8°24'08.25"W
<b>Telefone</b>	236 655 464 (JF Pousaflores); 914 986 769 (Turismo de Ansião); 236 672 025 (Complexo Monumental de Santiago da Guarda)
<b>E-mail</b>	jf-pousaflores@sapo.pt ou turismo@cm-ansiao.pt
<b>Moleiro</b>	Colaborador da Junta de Freguesia de Pousaflores
<b>Proprietário</b>	Junta de Freguesia de Pousaflores
<b>Para visitar (todo o ano)</b>	Contactar Junta de Freguesia
<b>Programa</b>	
<b>07 de abril (domingo - DIA NACIONAL DOS MOINHOS)</b>	
<b>Horário</b>	14H00 - 17H00
<b>Atividades</b>	Abertura e funcionamento do moinho
<b>Contactos</b>	236 655 464 (JF Pousaflores); 914 986 769 (Turismo de Ansião); 236 672 025 (Complexo Monumental de Santiago da Guarda)
<b>Apoios</b>	Junta de Freguesia de Pousaflores / Município de Ansião

## Apoio





<b>Moinhos do Outeiro</b>	
<b>Descrição do Moinho</b>	
<b>Distrito</b>	Leiria
<b>Concelho</b>	Ansião
<b>Localidade</b>	Santiago da Guarda (Monte Alvão)
<b>Designação</b>	Moinhos do Outeiro
<b>Descrição</b>	Moinho de vento tradicional – de madeira e giratório
<b>Morada</b>	Monte Alvão, Santiago da Guarda 3240-670 Santiago da Guarda  De Norte: A1- Condeixa; IC 3 – em direção aos Sul (Tomar); virar para Rabaçal e seguir sempre na principal até Venda do Brasil (semáforos) – virar para Santiago da Guarda e a cerca de 3km virar para Outeiro, em direção aos moinhos; Outra opção é a vir de Rabaçal, virar para Vale Florido e à direita; mais à frente virar à esquerda para Outeiro. De Sul IC3 – IC8 em direção a Ansião – na rotunda do cântaro, virar à esquerda para Santiago da Guarda (Pingo Doce) e depois de passar o Complexo Monumental (com torre), a 1 km, virar à direita; mais à frente, virar à esquerda, em direção ao Outeiro; De Noroeste (Pombal): A1 – IC 8 e antes de chegar a Ansião, virar para Santiago da Guarda (2 opções: Ramalhais / Vale de Avessada) – seguir em direção a Coimbra e virar em direção ao outeiro antes dos semáforos da Venda do Brasil.
<b>Como chegar</b>	
<b>Coordenadas GPS</b>	39°57'46.63"N   8°28'13.64"W
<b>Telefone</b>	236 679 005 (JF Santiago da Guarda); 914 986 769 (Turismo de Ansião); 236 672 025 (Complexo Monumental de Santiago da Guarda)
<b>E-mail</b>	turismo@cm-ansiao.pt junta.freguesia.sg@sapo.pt
<b>Moleiro</b>	Colaborador da Junta de Freguesia de Santiago da Guarda
<b>Proprietário</b>	Junta de Freguesia de Santiago da Guarda
<b>Para visitar (todo o ano)</b>	Através dos contactos indicados
<b>Programa</b>	
<b>06 de abril (domingo)</b>	
<b>Horário</b>	14h00m-17h00m
<b>Atividades</b>	Abertura e funcionamento do moinho
<b>Contactos</b>	236 679 005 (JF Santiago da Guarda); 914 986 769 (Turismo de Ansião) 236 672 025 (Complexo Monumental de Santiago da Guarda)
<b>Apoios</b>	Junta de Freguesia de Santiago da Guarda / Município de Ansião

### Apoio





Moinhos da Melriça	
Descrição do Moinho	
<b>Distrito</b>	Leiria
<b>Concelho</b>	Ansião
<b>Localidade</b>	Santiago da Guarda (Melriça)
<b>Designação</b>	Moinhos da Melriça
<b>Descrição</b>	Moinho de vento tradicional – de madeira e giratório
<b>Morada</b>	Melriça, Santiago da Guarda, 3240-679 Santiago da Guarda
<b>Como chegar</b>	De Norte: A1- Condeixa; IC 3 – em direção aos Sul (Tomar); virar para Rabaçal e seguir sempre na principal até Venda do Brasil (semáforos) – virar para Santiago da Guarda e a cerca de 5 km virar para Lagoa Parada, Melriça. Passa pelo restaurante A Lareira e segue até ver indicações a dizer Melriça e Moinho. O Moinho fica do lado esquerdo. Caso chegue a Ereiras, voltar para trás e procurar o moinho do lado direito; De Sul IC3 – IC8 em direção a Ansião – na rotunda do cântaro, virar à esquerda para Santiago da Guarda (Pingo Doce) e depois de passar o Complexo Monumental (com torre), a 1 km, virar à esquerda (estrada para Pombal) e logo à direita (passar restaurante A Lareira e seguir até ver indicação Melriça e Moinho; De Noroeste (Pombal): A1 – IC 8 e antes de chegar a Ansião, virar para Santiago da Guarda nos Ramalhais – virar para Santiago da Guarda, mas estar atento a indicações a dizer Lagoa Parada e Melriça e ver o desenho de moinho – não segue para Santiago da Guarda.
<b>Coordenadas GPS</b>	39°56'26.65"N   8°31'30.02"W
<b>Telefone</b>	917 768 951 (Sr. Elísio Silva – Associação Cultural Melriça); 914 986 769 (Turismo de Ansião); 236 672 025 (Complexo Monumental de Santiago da Guarda)
<b>E-mail</b>	turismo@cm-ansiao.pt
<b>Moleiro</b>	Sr. Elísio Silva – Associação Cultural da Melriça
<b>Proprietário</b>	Junta de Freguesia de Santiago da Guarda
<b>Para visitar (todo o ano)</b>	Através dos contactos indicados
Programa	
<b>06 de abril (domingo)</b>	
<b>Horário</b>	14H00 -17H00
<b>Atividades</b>	Abertura e funcionamento do moinho
<b>Contactos</b>	917 768 951 (Sr. Elísio Silva – Associação Cultural Melriça); 914 986 769 (Turismo de Ansião); 236 672 025 (Complexo Monumental de Santiago da Guarda)
<b>Apoios</b>	Associação Cultural da Melriça / Município de Ansião da Guarda / Município de Ansião



<b>Moinhos das Corujeiras</b>	
<b>Descrição do Moinho</b>	
<b>Distrito</b>	Leiria
<b>Concelho</b>	Pombal
<b>Localidade</b>	Corujeiras
<b>Designação</b>	Moinhos das Corujeiras
<b>Descrição</b>	Moinho Tipo Abiúl, em chapa, integrado em núcleo de 3 moinhos
<b>Morada</b>	Rua dos Moinhos - Corujeiras
<b>Coordenadas GPS</b>	39.861598, -8.510043
<b>Telefone</b>	963 482 764 - 236 921 206
<b>Moleiro</b>	Habitantes da aldeia
<b>E-mail</b>	
<b>Proprietário</b>	Freguesia de Abiul
<b>Para visitar (todo o ano)</b>	Todo o ano por marcação
<b>Programa</b>	
<b>06 de abril (domingo)</b>	
<b>Horário</b>	9H00 - 18H00
<b>Atividades</b>	Visita
<b>Contactos</b>	963 482 764
<b>Apoios</b>	Freguesia de Abiul

## Apoio





<b>Moinho da Redinha</b>	
<b>Descrição do Moinho</b>	
<b>Distrito</b>	Leiria
<b>Concelho</b>	Pombal
<b>Localidade</b>	Redinha
<b>Designação</b>	Moinho da Redinha
<b>Descrição</b>	Moinho de água de rodízio, azenha e lagar
<b>Morada</b>	Largo de São Domingos 17, 3105-337 Redinha e Lagar - R. da Moura 1, 3105-337 Redinha
<b>Como chegar</b>	Junto à Ponte românica da Redinha, Pombal
<b>Coordenadas GPS</b>	
<b>Telefone</b>	961445546
<b>E-mail</b>	<a href="mailto:moleiro.redinha@gmail.com">moleiro.redinha@gmail.com</a>
<b>Proprietário</b>	Fernando de Jesus Amaro
<b>Para visitar (todo o ano)</b>	Mediante telefonema prévio
<b>Programa</b>	
<b>05 de Abril 2025 (sábado)</b>	
<b>Horário</b>	10H00-13H00 e 14H00-23H00 <b>10h-13h e 14h-18h</b> - Visitas ao Moinho mediante marcação
<b>Atividades</b>	<b>21h</b> - Projecção de filme e Tertúlia sobre a Preservação da Água, com a intervenção de Isabel Rosa Zambou da equipa do filme "Water is Love - ripples of regeneration" (Água é amor - ondas de regeneração) doc 2024 dur: 1h   no Lagar da Redinha, em parceria com o Moinho da Figueirinha
<b>06 de Abril 2025 (domingo)</b>	
<b>Horário</b>	11h00 - 18h00 <b>11h-13h</b> - visitas guiadas ao Moinho mediante marcação telefónica
<b>Atividades</b>	<b>15h</b> - Na Figueirinha em parceria com o Moinho da Figueirinha - Roda de conversa sobre estórias de Moinhos e dos amigos dos Moinhos com Projecção do filme "Ti Acácio - o último moleiro da Figueirinha?" de João Pinto doc 2010 dur: 40min
<b>Contactos</b>	964345286



**Apoio**



Moinho da Figueirinha	
Descrição do Moinho	
<b>Distrito</b>	Leiria
<b>Concelho</b>	Pombal
<b>Localidade</b>	Figueirinha
<b>Designação</b>	Moinho da Figueirinha
<b>Descrição</b>	Moinho de água de rodízio
<b>Morada</b>	Rua dos Moinhos, 50
<b>Coordenadas GPS</b>	40°01'38"N 8°35'24"W
<b>Telefone</b>	927 769 932
<b>Email</b>	moinhodafigueirinha@gmail.com
<b>Moleiro</b>	Maria da Conceição Silva
<b>E-mail</b>	moinhodafigueirinha@gmail.com
<b>Proprietário</b>	Ana Lourenço e Diana Lourenço
<b>Para visitar (todo o ano)</b>	Mediante envio de e-mail ou telefonema prévio
Programa	
<b>05 de abril (sábado)</b>	
<b>Horário</b>	10H00 - 23H00
<b>10h-12h</b>	- Oficina de Cozer o Pão à moda da Figueirinha
<b>14h30-18h</b>	- Caminhada leve da Figueirinha a Paleão (visita a vários Moinhos) e lanche partilhado
<b>21h</b>	- <i>Atividades no Lagar da Redinha, em parceria com o Moinho da Redinha   Projecção de filme e Tertúlia sobre a Preservação da Água, com a intervenção de Isabel Rosa Zabou da equipa do filme "Water is Love - ripples of regeneration" (Água é amor - ondas de regeneração)</i>
<b>07 de abril (domingo - DIA NACIONAL DOS MOINHOS)</b>	
<b>Horário</b>	11h00 - 18h00
<b>11h-13h</b>	- visitas guiadas ao Moinho mediante marcação telefónica
<b>15h</b>	- Roda de conversa sobre estórias de Moinhos e dos amigos dos Moinhos com Projecção do filme "Ti Acácio - o último moleiro da Figueirinha?" de João Pinto doc 2010 dur: 40min
<b>17h</b>	- lanche partilhado
<b>Contactos</b>	927769932 - moinhodafigueirinha@gmail.com

## Apoio





<b>Moinho do Papel</b>	
<b>Descrição do Moinho</b>	
<b>Distrito</b>	Leiria
<b>Concelho</b>	Leiria
<b>Localidade</b>	Leiria
<b>Designação</b>	Moinho do Papel
<b>Descrição</b>	Conjunto de cinco moinhos (2 moagens de rodízios, 1 de roda vertical (só roda), 1 Roda de água e 1 Lagar de azeite com roda vertical.
<b>Morada</b>	R. da Fábrica do Papel 13, 2410-127 Leiria
<b>Como chegar</b>	<a href="https://q.co/kgs/ZkuBWGx">https://q.co/kgs/ZkuBWGx</a>
<b>Coordenadas GPS</b>	39.74051072024191, -8.80065490399853
<b>Telefone</b>	244 839 672
<b>E-mail</b>	<a href="mailto:moinhodopapel@cm-leiria.pt">moinhodopapel@cm-leiria.pt</a>
<b>Proprietário</b>	Município de Leiria
<b>Para visitar (todo o ano)</b>	Abril a Setembro: Todos os dias; Outubro a Março: Encerra Domingos e Feriados
<b>Programa</b>	
<b>05, 06 e 07 de abril (sábado, domingo e segunda-feira)</b>	
<b>Horário</b> 9H30h - 18H30	
<b>Atividades</b>	Visita ao Moinho
<b>Contactos</b>	244 839 672

## Apoio





<b>Moinho de Azenha de Barros do Pisão</b>	
<b>Azenha de Roda Vertical Copeira</b>	
<b>Distrito</b>	Leiria
<b>Concelho</b>	Leiria
<b>Localidade</b>	Bajouca
<b>Designação</b>	Moinho do Pisão
<b>Descrição</b>	Azenha
<b>Morada</b>	Pisão - Bajouca
<b>Como chegar</b>	A17, saída na 2ª saída, Bajouca. Após 1,6 km seguir a indicação de Pisão. E.N. 109, direção Bajouca. Após 3,9 km, seguir indicação de Pisão. E.N. 2, Direção Bajouca, seguir indicação de Pisão
<b>Coordenadas GPS</b>	<a href="https://maps.app.goo.gl/AaZADWppremDM1SR7">https://maps.app.goo.gl/AaZADWppremDM1SR7</a>
<b>Telefone</b>	910840189
<b>Site</b>	
<b>E-mail</b>	<a href="mailto:abad.pisao@gmail.com">abad.pisao@gmail.com</a>
<b>Moleiro</b>	Lino Domingues e Natália Domingues
<b>Proprietário</b>	ABAD - Associação Bajouquense para o Desenvolvimento
<b>Para visitar (todo o ano)</b>	Todo o ano
<b>Programa</b>	
<b>05 de Abril 2025 (sábado)</b>	
<b>Horário</b>	14:00 às 16:00 horas
<b>Actividades</b>	Oficina de moagem de milho
<b>Contactos</b>	Natália 919483014; ABAD 910840189
<b>Apoios</b>	
<b>06 de Abril 2025 (Domingo)</b>	
<b>Horário</b>	14:00 às 16:00 horas
<b>Actividades</b>	Oficina de moagem de milho
<b>Contactos</b>	Natália 919483014; ABAD 910840189
<b>Apoios</b>	

## Apoio





<b>Moinho de Vento de Pedreiras</b>	
<b>Descrição do Moinho</b>	
<b>Distrito</b>	Leiria
<b>Concelho</b>	Porto de Mós
<b>Localidade</b>	Pedreiras
<b>Designação</b>	Moinho de Vento de Pedreiras
<b>Descrição</b>	Moinho de Vento
<b>Morada</b>	Rua Casal da Nogueira, Pedreiras
<b>Coordenadas GPS</b>	39°34'33.8"N 8°51'55.1"W
<b>Telefone</b>	244 471 522
<b>E-mail</b>	freguesia.pedreiras@gmail.com
<b>Proprietário</b>	Junta de Freguesia de Pedreiras
<b>Programa</b>	
<b>05 de abril (sábado)</b>	
<b>Horário</b>	15:00—18:00
<b>Atividades</b>	Visita ao Moinho
<b>Contactos</b>	244 471 522
<b>06 de abril (domingo)</b>	
<b>Horário</b>	15:00—18:00
<b>Atividades</b>	Visita ao Moinho
<b>Contactos</b>	244 471 522
<b>07 de abril (segunda-feira—DIA NACIONAL DOS MOINHOS)</b>	
<b>Horário</b>	9:30 - 12:30 / 15:00 - 18:00
<b>Atividades</b>	Visita ao Moinho
<b>Contactos</b>	244 471 522

## Apoio





<b>Moinho de Vento de São Miguel</b>	
Descrição do Moinho	
<b>Distrito</b>	Leiria
<b>Concelho</b>	Porto de Mós
<b>Localidade</b>	Bairro de São Miguel
<b>Designação</b>	Moinho de Vento de São Miguel
<b>Descrição</b>	Moinho de Vento
<b>Morada</b>	Rua de São Miguel - Bairro de São Miguel
<b>Coordenadas GPS</b>	39°35'57.8"N 8°48'41.5"W
<b>Telefone</b>	968205767 - João Rosa
<b>Proprietário</b>	Confraria de São Miguel
<b>Programa</b>	
<b>06 de abril (domingo)</b>	
<b>Horário</b>	14H00 - 18H00
<b>Atividades</b>	Visita ao Moinho
<b>Contactos</b>	968205767—João Rosa

## Apoio





<b>Moinho das Grutas de Mira de Aire</b>	
<b>Descrição do Moinho</b>	
<b>Distrito</b>	Leiria
<b>Concelho</b>	Porto de Mós
<b>Localidade</b>	Mira de Aire
<b>Designação</b>	Moinho das Grutas de Mira de Aire
<b>Descrição</b>	Moinho de vento
<b>Morada</b>	Avenida Dr. Luciano Justo Ramos, nº47
<b>Como chegar</b>	
<b>Coordenadas</b>	39°32'24.6"N 8°42'14.5"W
<b>GPS</b>	
<b>Telefone</b>	244440322
<b>Site</b>	<a href="https://www.grutasmiradaire.com/">https://www.grutasmiradaire.com/</a>
<b>E-mail</b>	geral@grutasmiradaire.com
<b>Proprietário</b>	Grutas de Mira de Aire - Empreendimentos Turísticos e Espeleológicos, S.A
<b>Para visitar (todo o ano)</b>	Visitas com agendamento prévio
<b>Programa</b>	
<b>05 de abril (sábado)</b>	
<b>Horário</b>	10H00 - 12H00 / 14H00 - 17H00
<b>Atividades</b>	Visita ao moinho
<b>Contactos</b>	244440322
<b>06 de abril (domingo)</b>	
<b>Horário</b>	10H00 - 12H00 / 14H00 - 17H00
<b>Atividades</b>	Visita ao moinho
<b>Contactos</b>	244440322

## Apoio





<b>Moinho da Avanteira</b>	
<b>Descrição do Moinho</b>	
<b>Distrito</b>	Leiria
<b>Concelho</b>	Alvaiázere
<b>Localidade</b>	Avanteira - Palmá
<b>Designação</b>	Moinho da Avanteira
<b>Descrição</b>	Moinho de vento
<b>Morada</b>	Avanteira - Palmá
<b>Coordenadas GPS</b>	39.753307, -8.447227
<b>Telefone</b>	918 255 836
<b>E-mail</b>	gofoa.avanteira@gmail.com
<b>Moleiro</b>	Residentes na localidade
<b>Proprietário</b>	GOFOA
<b>Para visitar (todo o ano)</b>	Através dos contactos indicados
<b>Programa</b>	
<b>05, 06 e 07 de abril (sábado e domingo - DIA NACIONAL)</b>	
<b>Horário</b>	09H00h - 13H00   14H00h -17H00
<b>Atividades</b>	Visitas
<b>Contactos</b>	918 255 836

## Apoio





Moinho de Madeira das Boisias	
Descrição do Moinho	
<b>Distrito</b>	Leiria
<b>Concelho</b>	Caldas da Rainha
<b>Localidade</b>	Boisias/Alvorninha
<b>Designação</b>	Moinho de Madeira das Boisias
<b>Descrição</b>	Moinho totalmente construído em Madeira com velas de pano. Tem cerca de 7,5 m de altura e a estrutura é sustentado por oito pilares de madeira. É dividido em três pisos. Tem duas mós (uma para trigo e outra para milho). Recuperado no início de 2018 pelas autarquias locais. Parque de merendas na zona envolvente. Vista privilegiada para a paisagem da Freguesia de Alvorninha.
<b>Morada</b>	Boisias - Alvorninha
<b>Como chegar</b>	Sair de Caldas da Rainha pela N114-1 em direção a Rio Maior, virar para Benedita. Depois das Bombas de Combustível IVOS virar à esquerda. Seguir as placas Moinho de Madeira
<b>Coordenadas GPS</b>	Latitude 39.410800 Longitude -9.055631
<b>Telefone</b>	262 930 548
<b>E-mail</b>	alvorninha@gmail.com
<b>Moleiro</b>	Carlos Barros
<b>Proprietário</b>	Carlos Barros
<b>Para visitar (todo o ano)</b>	Aberto ao público todas as últimas sextas-feiras de cada mês
Programa	
<b>06 de abril (domingo)</b>	
<b>Horário</b>	Moinho em funcionamento
<b>Atividades</b>	Aberto a visitas
<b>Contactos</b>	262 930 548

### Apoio





<b>Moinho dos Hipólitos</b>	
Descrição do Moinho	
<b>Distrito</b>	Leiria
<b>Concelho</b>	Óbidos
<b>Localidade</b>	Amoreira
<b>Designação</b>	Moinho dos Hipólitos
<b>Descrição</b>	Moinho de Vento
<b>Morada</b>	Serra da Amoreira
<b>Como chegar</b>	A8 para IP6 saída Amoreira, ou A8 saída A-da-Gorda via Estrada Nacional 114 em direção a Peniche, saída Amoreira, Estrada M573 para a Estrada dos Poços.
<b>Coordenadas GPS</b>	39°20'51" N 9°11'59" W
<b>Telefone</b>	912 068 365
<b>E-mail</b>	vhipolito@ambientdesigns.ca
<b>Moleiro</b>	Victor Hipólito
<b>Proprietário</b>	Victor Hipólito
<b>Para visitar (todo o ano)</b>	5, 6, 7 e 8 abril 2024
Programa	
<b>04 de abril (sexta)</b>	
<b>Horário</b>	10H00 - 13H00   15H00 - 18H00
<b>Atividades</b>	- Moinhos Abertos, - Visita guiada e demonstração do funcionamento dos dois diferentes Moinhos: Moinho de Vento e Moinho de Água (Azenha) - 14h30 Receção dos B.V.O., com apresentação da Temática "Incêndios Rurais - da Prevenção ao Combate" pelos BVO Local: Moinhos dos Hipólitos

### Apoio





### Moinho dos Hipólitos (continuação)

#### Programa

##### 05 de Abril 2024 (sábado)

**Horário** 10H00 -13H00 | 15H00 - 18H00

Moinhos Abertos,  
Visita guiada aos Moinhos de Vento e de Água  
"Mercado Primavera"  
"Exposição de Pintura - Moinhos"  
09h30 Caminhada "Rota dos Moinhos" com visita  
guiada à "Azenha do Retiro" e ao "Moinho dos Hipóli-  
tos"

10h00 Workshop na Casa dos Seixos - "Broas de  
milho em forno a lenha, com mistura de farinhas da  
região" - Inscrição necessária

**Atividades** 12h00 Workshop na Casa dos Seixos - "Papas da  
Memória: alimento, sustento e conforto ao corpo e  
alma" - Inscrição necessária  
15h00 Atuação das Crianças do Jardim de Infância de  
Amoreira  
16h00 Concurso "Mão na Massa em Família - Pão de  
Trigo" inscrição na Junta de Freguesia  
16h45 Atuação do Grupo de Cantares de Santa Com-  
ba Dão e do Grupo de Música Popular Portuguesa  
"Cantabril" 20h00  
Jantar Convívio (grelhados)

##### 06 de abril (domingo)

**Horário** 10H00 -13H00 | 15H00 - 18H00

Moinhos Abertos, Visita guiada aos Moinhos de Água  
e de Vento  
"Mercado Primavera"  
"Exposição de Pintura - Moinhos"

**Atividades** 09h30 Caminhada "Rota dos Moinhos" com visita  
guiada à "Azenha do Retiro" e ao "Moinho dos Hipóli-  
tos"

13h00 Almoço no CSCRA - Inscrição antecipada  
16h00 Animação Musical com os "Cavaquinhos das  
Gaeiras"

##### 07 de abril (segunda-feira—DIA NACIONAL DOS MOINHOS)

**Horário** 10h00 - 13h00

Moinhos Abertos, Recepção das crianças do ATL - 5º e  
6º ano do Agrupamento Josefa de Óbidos  
**Atividades** Visita guiada e demonstração do funcionamento dos  
Moinhos de Água e de Vento

**Contactos** 262 969 334 / 913 588 213 / 962 840 090 / 916 442  
747

**Apoios** Município de Óbidos, Junta de Freguesia de Amoreira,  
Centro Social Cultural e Recreativo da Amoreira

#### Apoio





Azenha do Retiro	
Descrição do Moinho	
<b>Distrito</b>	Leiria
<b>Concelho</b>	Óbidos
<b>Localidade</b>	Amoreira
<b>Designação</b>	Azenha do Retiro
<b>Descrição</b>	Azenha de Roda de Propulsão Superior (de copos)
<b>Morada</b>	Beco da Azenha
<b>Como chegar</b>	A8 para IP6 saída Amoreira, ou A8 saída A-da-Gorda via Estrada Nacional 114 em direção a Peniche, saída Amoreira, Estrada M573 para a Estrada dos Poços.
<b>Coordenadas GPS</b>	39°20`26.4" N 9°12`10.9" W
<b>Telefone</b>	968 054 114 / 961 422 001 / 962 702 468
<b>E-mail</b>	geral@freguesiadeamoreira.pt
<b>Moleiro</b>	Orlando Militão de Carvalho
<b>Proprietário</b>	Paula Maria Cunha Monteiro
<b>Para visitar (todo o ano)</b>	5, 6, 7 e 8 abril 2024
Programa	
<b>04 de abril (sexta)</b>	
<b>Horário</b>	10H00 - 13H00   15H00 - 18H00
<b>Atividades</b>	<ul style="list-style-type: none"> <li>- Moinhos Abertos,</li> <li>- Visita guiada e demonstração do funcionamento dos dois diferentes Moinhos: Moinho de Vento e Moinho de Água (Azenha)</li> <li>- 14h30 Receção dos B.V.O., com apresentação da Temática "Incêndios Rurais - da Prevenção ao Combate" pelos BVO Local: Moinhos dos Hipólitos</li> </ul>

## Apoio





REDE PORTUGUESA  
DE MOINHOS

MOINHOS  
2025  
ABERTOS




<b>Azenha do Retiro (continuação)</b>	
<b>Programa</b>	
<b>05 de Abril 2024 (sábado)</b>	
<b>Horário</b>	10H00 -13H00   15H00 - 18H00
<b>Atividades</b>	Moinhos Abertos, Visita guiada aos Moinhos de Vento e de Água "Mercado Primavera" "Exposição de Pintura - Moinhos" 09h30 Caminhada "Rota dos Moinhos" com visita guiada à "Azenha do Retiro" e ao "Moinho dos Hipólitos" 10h00 Workshop na Casa dos Seixos - "Broas de milho em forno a lenha, com mistura de farinhas da região" - Inscrição necessária 12h00 Workshop na Casa dos Seixos - "Papas da Memória: alimento, sustento e conforto ao corpo e alma" - Inscrição necessária 15h00 Atuação das Crianças do Jardim de Infância de Amoreira 16h00 Concurso "Mão na Massa em Família - Pão de Trigo" inscrição na Junta de Freguesia 16h45 Atuação do Grupo de Cantares de Santa Comba Dão e do Grupo de Música Popular Portuguesa "Cantabril" 20h00 Jantar Convívio (grelhados)
<b>06 de abril (domingo)</b>	
<b>Horário</b>	10H00 -13H00 /15H00 - 18H00
<b>Atividades</b>	Moinhos Abertos, Visita guiada aos Moinhos de Água e de Vento "Mercado Primavera" "Exposição de Pintura - Moinhos" 09h30 Caminhada "Rota dos Moinhos" com visita guiada à "Azenha do Retiro" e ao "Moinho dos Hipólitos" 13h00 Almoço no CSCRA - Inscrição antecipada 16h00 Animação Musical com os "Cavaquinhos das Gaeiras"
<b>07 de abril (segunda - DIA NACIONAL DOS MOINHOS)</b>	
<b>Horário</b>	10h00 -13h00
<b>Atividades</b>	Moinhos Abertos, Recepção das crianças do ATL - 5º e 6º ano do Agrupamento Josefa de Óbidos Visita guiada e demonstração do funcionamento dos Moinhos de Água e de Vento
<b>Contactos</b>	262 969 334 / 913 588 213 / 962 840 090 / 916 442 747
<b>Apoios</b>	Município de Óbidos, Junta de Freguesia de Amoreira, Centro Social Cultural e Recreativo da Amoreira
<b>Apoio</b>	





<b>Moinho da Fialha</b>	
<b>Descrição do Moinho</b>	
<b>Distrito</b>	Leiria
<b>Concelho</b>	Peniche
<b>Localidade</b>	Peniche
<b>Designação</b>	Moinho da Fialha
<b>Descrição</b>	Moinho de torre ou Mediterraneo
<b>Morada</b>	Rua de Santana - Peniche
<b>Como chegar</b>	<a href="https://goo.gl/maps/B9nJsE1q87naFeAm6">https://goo.gl/maps/B9nJsE1q87naFeAm6</a>
<b>Coordenadas GPS</b>	39.358318. -9.387125
<b>Telefone</b>	262787477
<b>E-mail</b>	<a href="http://www.cercipeniche.pt">www.cercipeniche.pt</a>
<b>Site</b>	<a href="mailto:cerisc@cercipeniche.pt">cerisc@cercipeniche.pt</a>
<b>Moleiro</b>	Elsa Morais
<b>Proprietário</b>	Cercipeniche, CRL
<b>Para visitar (todo o ano)</b>	durante todo o ano mediante marcação 262787477
<b>Programa</b>	
<b>07 de abril (segunda-feira - DIA NACIONAL DOS MOINHOS)</b>	
<b>Horário</b>	09H30 - 12H00 / 14H00 - 17H00
<b>Atividades</b>	Moinho Aberto - Confeção de pão, pão com chouriço e moinhos doces
<b>Contactos</b>	262787477

## Apoio





<b>Moinhos de Entrevinhas</b>	
<b>Descrição do Moinho</b>	
<b>Distrito</b>	Santarém
<b>Concelho</b>	Sardoal
<b>Localidade</b>	Entrevinhas
<b>Designação</b>	Moinhos de Entrevinhas
<b>Descrição</b>	Moinho de Vento—Núcleo de 4 moinhos
<b>Morada</b>	Entrevinhas
<b>Coordenadas GPS</b>	N39o 32' 09,99"; W08o 09' 41,39"
<b>Telefone</b>	241 850 000
<b>E-mail</b>	turismo@cm-sardoal.pt
<b>Moleiro</b>	Téc. Sup. da Câmara M. Sardoal - José Laia
<b>Proprietário</b>	Junta Freguesia de Sardoal
<b>Para visitar (todo o ano)</b>	Junta Freguesia Sardoal - tel. 241 855 169 j.freguesiaq.sardoal@sapo.pt Câmara M. Sardoal - tel: 241 850 000 turismo@cm-sardoal.pt
<b>Programa</b>	
<b>05 de abril (sábado)</b>	
<b>Horário</b>	08:45 horas - 18:00 horas
<b>Atividades</b>	08:45 horas - Percurso Pedestre; 10:00 horas - Mercadinho de Saberes e Sabores de Sardoal; Jogos Tradicionais - Moinho aberto (Núcleo Museológico)
<b>Contactos</b>	241850000
<b>Apoios</b>	Câmara Municipal de Sardoal - Junta Freguesia Sardoal

## Apoio





<b>Moinho da Parreira</b>	
<b>Descrição do Moinho</b>	
<b>Distrito</b>	Santarém
<b>Concelho</b>	Chamusca
<b>Localidade</b>	Parreira
<b>Designação</b>	Moinho da Parreira
<b>Descrição</b>	Moinho da Água
<b>Morada</b>	Travessa do Moinho. 2140-531, Parreira
<b>Coordenadas GPS</b>	39.214646998425884, -8.393848003039118
<b>Telefone</b>	249 771 051 (UFPC)
<b>E-mail</b>	geral@ufpc.pt e joana.policarpo@ufpc.pt
<b>Proprietário</b>	UFPC
<b>Para visitar (todo o ano)</b>	Por marcação
<b>Programa</b>	
<b>05 de abril (sábado)</b>	
<b>Horário</b>	10H30-12H30
<b>Atividades</b>	10h30 Abertura com a participação da Academia Sénior de Parreira e Chouto na oferta do pequeno almoço à população. 10h30 Insuflável para crianças até às 12h30. 11h00 Demonstração do Moinho em funcionamento. 12h00 Almoço partilhado entre a população. 12h30 Demonstração do Moinho em funcionamento e encerramento das atividades. A partir das 14h00 as atividades continuam no Moinho de Vento dos Foros do Arrão e no CIMFA. Apareçal!
<b>Contactos</b>	912801569. geral@ufpc.pt. joana.policarpo@ufpc.pt
<b>Apoios</b>	UFPC, Academia Sénior de Parreira e Chouto, Rancho Folclórico da Parreira.

## Apoio





<b>Moinho dos Carvalhos - Galisteus</b>	
<b>Descrição do Moinho</b>	
<b>Distrito</b>	Castelo Branco
<b>Concelho</b>	Proença-a-Nova
<b>Localidade</b>	Galisteus
<b>Designação</b>	Moinho dos Carvalhos
<b>Descrição</b>	moinho de água
<b>Morada</b>	Galisteus
<b>Como chegar</b>	
<b>Coordenadas GPS</b>	39.730232689934546, -7.917563848347084
<b>Telefone</b>	274670000
<b>Site</b>	
<b>E-mail</b>	<a href="mailto:postodeturismo@cm-proencanova.pt">postodeturismo@cm-proencanova.pt</a>
<b>Moleiro</b>	
<b>Proprietário</b>	União de Freguesias de Proença-a-Nova e Peral
<b>Para visitar (todo o ano)</b>	mediante marcação prévia
<b>Programa</b>	
<b>07 de Abril 2025 (Dia Nacional dos Moinhos)</b>	
<b>Horário</b>	Manhã
<b>Atividades</b>	Visita mediante marcação prévia
<b>Contactos</b>	
<b>Apoios</b>	

## Apoio





<b>Moinho do Pergulho</b>
<b>Descrição do Moinho</b>
<p><b>Distrito</b>Castelo Branco</p> <p><b>Concelho</b>Proença-a-Nova</p> <p><b>Localidade</b>Pergulho</p> <p><b>Designação</b>Moinho dos Carvalhos</p> <p><b>Descrição</b>Moinho de vento</p> <p><b>Morada</b>Galisteus</p> <p><b>Como chegar</b></p> <p><b>Coordenadas GPS</b>39.689718, -7.899463</p> <p><b>Telefone</b>274670000</p> <p><b>Site</b></p> <p><b>E-mail</b><a href="mailto:postodeturismo@cm-proencanova.pt">postodeturismo@cm-proencanova.pt</a></p> <p><b>Para visitar (todo o ano)</b> Moinho em manutenção, visitas restritas ao interior mediante marcação prévia</p>
<b>Programa</b>
<p><b>07 de Abril 2025 (Dia Nacional dos Moinhos)</b></p> <p><b>Horário</b>Manhã</p> <p><b>Atividades</b> Visita mediante marcação prévia</p> <p><b>Contactos</b></p> <p><b>Apoios</b></p>

## Apoio





### Moinho de Foros de Arrão

#### Descrição do Moinho

**Distrito** Portalegre

**Concelho** Ponte de Sor

**Localidade** Foros de Arrão

**Designação** Moinho de Foros de Arrão

**Descrição** Moinho de vento de torre fixa e capelo rotativo por sarilho

**Morada** Foros de Arrão

**Telefone** 919 675 014 (Presidente da Junta de Foros de Arrão)

**E-mail** geral@forosdearrao.pt

**Proprietário** Junta de Freguesia de Foros de Arrão

**Para visitar (todo o ano)** Mediante marcação

#### Programa

**05 de abril (sábado)**

**Horário** 15H00 - 19H00

**Atividades** Visita ao Moinho / Espetáculo de Folclore / Inauguração de Exposição "Moinhos" / Degustação de Pão / Espetáculo Musical

**Contactos** 242965135 / 242001031

**Apoios** Freguesia de Foros de Arrão e CIMFA - Centro Interpretativo de Molinologia de Foros de Arrão

### Apoio



CIMFA  
CENTRO INTERPRETATIVO  
de MOLINOLOGIA FOROS de ARRÃO





Moinho da Zona Ribeirinha	
<b>Descrição do Moinho</b>	
<b>Distrito</b>	Portalegre
<b>Concelho</b>	Ponte de Sor
<b>Localidade</b>	Ponte de Sor
<b>Designação</b>	Moinho da Zona Ribeirinha
<b>Descrição</b>	Moinho de Água de Rodízio
<b>Morada</b>	Parque da Marginal, junto à estrada da Barroqueira - Ponte De Sor
<b>Como chegar</b>	Pela Avenida Marginal, virar à direita no final da estrada, seguir e poucos metros depois pode estacionar e ver o moinho e o seu acesso, também do lado direito
<b>Telefone</b>	242 291 581
<b>E-mail</b>	museu.municipal@cm-pontedesor.pt
<b>Proprietário</b>	Município de Ponte de Sor
<b>Para visitar (todo o ano)</b>	Mediante marcação prévia, máximo 25 pessoas
<b>Programa</b>	
<b>05 e 07 de abril (sábado e segunda-feira—DIA NACIONAL DOS MOINHOS)</b>	
<b>Horário</b>	10H00—13H00
<b>Atividades</b>	Visita ao Moinho mediante marcação prévia.
<b>Contactos</b>	242 291 581; museu.municipal@cm-pontedesor.pt

## Apoio





### Antiga Fábrica de Moagem de Cereais e Descasque de Arroz

#### Descrição do Moinho

**Distrito** Portalegre

**Concelho** Ponte de Sor

**Localidade** Ponte de Sor

**Designação** Antiga Fábrica de Moagem de Cereais e Descasque de Arroz integrados no Museu Municipal

**Descrição** Antigas secções de moagem de farinha em rama (duas moagens) e uma secção de descasque de

**Morada** Avenida da Liberdade Nº 64 F - Ponte de Sor 7400-218

**Como chegar** Pela Avenida da Liberdade, os espaços a visitar estão integrados no Centro de Artes e Cultura de Ponte de Sor

**Telefone** 242 291 581

**E-mail** [museu.municipal@cm-pontedesor.pt](mailto:museu.municipal@cm-pontedesor.pt)

**Proprietário** Município de Ponte de Sor

**Para visitar (todo o ano)** Visitas guiadas, mediante marcação prévia

#### Programa

05 e 07 de abril (sábado e segunda-feira—DIA NACIONAL DOS MOINHOS)

**Horário** 10H00-13H00

**Atividades** Visita aos núcleos da antiga Fábrica de Moagem de Cereais e Descasque de Arroz que fazem parte do Museu Municipal

**Contactos** 242 291 581; [museu.municipal@cm-pontedesor.pt](mailto:museu.municipal@cm-pontedesor.pt)

### Apoio





<b>Moinho do Boneco</b>	
<b>Descrição do Moinho</b>	
<b>Distrito</b>	Lisboa
<b>Concelho</b>	Lourinhã
<b>Localidade</b>	Moita dos Ferreiros
<b>Designação</b>	Moinho do Boneco
<b>Descrição</b>	Moinho de Vento caiado de branco com faixa vermelha
<b>Morada</b>	Moita dos Ferreiros
<b>Telefone</b>	912 672 331
<b>E-mail</b>	moinhomuseu@gmail.com
<b>Proprietário</b>	Fátima Isabel da Silva Nunes
<b>Para visitar (todo o ano)</b>	Marcação prévia: moinhomuseu@gmail.com
<b>Programa</b>	
<b>12 de abril (sábado)</b>	
<b>Horário</b>	10h às 23H
<b>Atividades</b>	Moinho em funcionamento   <b>21h Atividades inseridas na Caminhada Noturna</b>
<b>13 de abril (domingo)</b>	
<b>Horário</b>	10h às 19H
<b>Atividades</b>	Moinho em funcionamento, Exposição de fotografias
<b>Contactos</b>	912672331
<b>Apoios</b>	Junta de Freguesia de Moita dos Ferreiros; Município da Lourinhã

## Apoio





<b>Moinho do Xico</b>	
Descrição do Moinho	
<b>Distrito</b>	Lisboa
<b>Concelho</b>	Lourinhã
<b>Localidade</b>	Pinhoa- Moita dos Ferreiros
<b>Designação</b>	Moinho do Xico
<b>Descrição</b>	Moinho de Vento caiado de branco com faixa azul marinho
<b>Morada</b>	Alto dos Moinhos - Pinhoa - Moita dos Ferreiros
<b>Coordenadas</b>	GPS: 39°14'57,4" N 9°14'17,4" W (acesso Lisboa- GPS Porto via A8)
<b>Telefone</b>	912 713 514
<b>E-mail</b>	geral@jf-moitaferreiros.pt
<b>Proprietário</b>	Cesário António Rego da Silva
<b>Para visitar (todo o ano)</b>	Marcação prévia: Junta freguesia 261459484, 919314110, geral@jf-moitaferreiros.pt
<b>Programa</b>	
<b>07 de abril (segunda-feira—DIA NACIONAL DOS MOINHOS)</b>	
<b>Atividades</b>	Exposição de fotografias, Artesanato, Gastronomia, Animação, Jogos Tradicionais, Dance Panda Kids, Flour Dance, Pinturas Faciais   21h Caminhada Noturna   22h Banda Gand Onda
<b>12 de abril (sábado)</b>	
<b>Horário</b>	15h00 - 23h00
<b>Atividades</b>	Exposição de fotografias, Artesanato, Gastronomia, Animação, <b>15h30</b> PANDA Dance e Pinturas Faciais   <b>20h30</b> Caminhada Noturna   <b>21h</b> Animação c/ grupo VIRA VADIO
<b>13 de abril (domingo)</b>	
<b>Horário</b>	9h00 - 19h00
<b>Atividades</b>	<b>9h30   Trail dos Moinhos - SCM</b> Artesanato, Gastronomia, animação <b>15h</b> animação c/ <b>DINOBOMBOS</b> <b>16h30</b> Atuação do Rancho folclórico " O CLIBO-
<b>Contactos</b>	261459484 / 919314110 / 912713514
<b>Apoios</b>	Junta de Freguesia de Moita dos Ferreiros; Município da Lourinhã

## Apoio





<b>Moinho do Xico d'Antónia</b>	
Descrição do Moinho	
<b>Distrito</b>	Lisboa
<b>Concelho</b>	Lourinhã
<b>Localidade</b>	Pinhoa - Moita dos Ferreiros
<b>Designação</b>	Moinho Xico d'Antónia
<b>Descrição</b>	Moinho de Vento caiado de branco com faixa azul marinho
<b>Morada</b>	Alto dos Moinhos - Pinhoa - Moita dos Ferreiros
<b>Coordenadas</b>	39°14'57,4" N 9°14'17,4" W (acesso Lisboa-Porto via GPS A8)
<b>Telefone</b>	912 713 514
<b>E-mail</b>	geral@jf-moitaferreiros.pt
<b>Proprietário</b>	Francisco António
<b>Para visitar (todo o ano)</b>	Marcação prévia: Junta freguesia 261459484, 919314110, geral@jf-moitaferreiros.pt
<b>Programa</b>	
<b>07 de Abril (DIA NACIONAL - segunda-feira)</b>	
<b>Atividades</b>	Aberto a visitas das 10h às 18h
<b>12 de abril (sábado)</b>	
<b>Horário</b>	15h00 - 23h00
<b>Atividades</b>	Exposição de fotografias, Artesanato, Gastronomia, Animação, Pinturas Faciais   20h30 Caminhada Noturna   21h Animação c/ grupo VIRA VADIO
<b>13 de abril (domingo)</b>	
<b>Horário</b>	9H00 - 18H00
<b>Atividades</b>	9h30   Trail dos Moinhos - SCM Artesanato, Gastronomia, animação 15h animação c/ DINOBOBOMBOS 16h30 Atuação do Rancho folclórico " O CLIBOTAS"
<b>Contactos</b>	261459484 / 919314110 / 912713514
<b>Apoios</b>	Junta de Freguesia de Moita dos Ferreiros; Município da Lourinhã

## Apoio





<b>Moinho de Santa Maria</b>	
Descrição do Moinho	
<b>Distrito</b>	Lisboa
<b>Concelho</b>	Lourinhã
<b>Localidade</b>	Pinhoa - Moita dos Ferreiros
<b>Designação</b>	Moinho de Santa Maria
<b>Descrição</b>	Moinho de Vento caiado de branco com faixa azul marinho
<b>Morada</b>	Alto dos Moinhos - Pinhoa - Moita dos Ferreiros
<b>Coordenadas</b>	39°14'57,4" N 9°14'17,4" W (acesso Lisboa-Porto via GPS A8)
<b>Telefone</b>	912 713 514
<b>E-mail</b>	geral@jf-moitaferreiros.pt
<b>Proprietário</b>	Cesário António Rego da Silva
<b>Para visitar (todo o ano)</b>	Marcação prévia: Junta freguesia 261459484, 919314110, geral@jf-moitaferreiros.pt
<b>Programa</b>	
<b>07 de abril (segunda-feira—DIA NACIONAL - segunda-feira)</b>	
<b>Atividades</b>	Aberto a visitas das 10h às 18h
<b>12 de abril (sábado)</b>	
<b>Horário</b>	15h00 - 23h00
<b>Atividades</b>	Exposição de fotografias, Artesanato, Gastronomia, Animação, Pinturas Faciais   <b>20h30 Caminhada Noturna</b>   21h Animação c/ grupo VIRA VADIO
<b>13 de abril (domingo)</b>	
<b>Horário</b>	9h00 - 19h00
<b>Atividades</b>	<b>9h30   Trail dos Moinhos - SCM</b> Artesanato, Gastronomia, animação <b>15h animação c/ DINOBOMBOS</b> <b>16h30 Atuação do Rancho folclórico " O CLIBO-TAS"</b>
<b>Contactos</b>	261459484 / 919314110 / 912713514
<b>Apoios</b>	Junta de Freguesia de Moita dos Ferreiros; Município da Lourinhã

## Apoio





<b>Moinho Bar</b>	
<b>Descrição do Moinho</b>	
<b>Distrito</b>	Lisboa
<b>Concelho</b>	Lourinhã
<b>Localidade</b>	Pinhoa - Moita dos Ferreiros
<b>Designação</b>	Moinho Bar
<b>Descrição</b>	Moinho de Vento caiado de branco com faixa azul marinho
<b>Morada</b>	Alto dos Moinhos - Pinhoa - Moita dos Ferreiros
<b>Coordenadas</b>	39°14'57,4" N 9°14'17,4" W (acesso Lisboa-Porto via GPS A8)
<b>Telefone</b>	912 713 514
<b>E-mail</b>	geral@jf-moitaferreiros.pt
<b>Proprietário</b>	Cesário António Rego da Silva
<b>Para visitar (todo o ano)</b>	Marcação prévia: Junta freguesia 261459484, 919314110, geral@jf-moitaferreiros.pt
<b>Programa</b>	
<b>07 de abril (segunda-feira—DIA NACIONAL DOS MOINHOS)</b>	
<b>Atividades</b>	Aberto a visitas das 10h às 18h
<b>13 de abril (domingo)</b>	
<b>Horário</b>	9h00 - 19h00
<b>Atividades</b>	<b>9h30   Trail dos Moinhos - SCM</b> Artesanato, Gastronomia, animação
<b>Atividades</b>	<b>15h animação c/ DINOBOMBOS</b> <b>16h30 Atuação do Rancho folclórico " O CLIBO-TAS"</b>
<b>Contactos</b>	261459484 / 919314110 / 912713514
<b>Apoios</b>	Junta de Freguesia de Moita dos Ferreiros; Município da Lourinhã

## Apoio





<b>Moinho do Carlos</b>	
<b>Descrição do Moinho</b>	
<b>Distrito</b>	Lisboa
<b>Concelho</b>	Lourinhã
<b>Localidade</b>	Zambujeira do Mar
<b>Designação</b>	Moinho do Carlos
<b>Descrição</b>	Moinho de Vento
<b>Morada</b>	Rua dos Moinhos
<b>Como chegar</b>	Junto ao Café Zambujo cruzar à direita
<b>Coordenadas GPS</b>	39.26742, -9.30874
<b>Telefone</b>	916 451 853
<b>Proprietário</b>	Bryan Silva
<b>Para visitar (todo o ano)</b>	Por marcação
<b>Programa</b>	
<b>05, 06 e 07 de abril (sábado, domingo e segunda-feira - DIA NACIONAL)</b>	
<b>Horário</b>	10H00 - 12H30   14H30 - 18H00
<b>Atividades</b>	Visita
<b>Contactos</b>	916 451 853
<b>Apoios</b>	U. F. Lourinhã e Atalaia

## Apoio




UNIÃO DAS FREGUESIAS DE  
**Lourinhã e Atalaia**





Moinho do Lebre	
<b>Descrição</b>	
<b>Distrito</b>	Lisboa
<b>Concelho</b>	Alenquer
<b>Localidade</b>	Penedos de Alenquer
<b>Designação</b>	Moinho do Lebre
<b>Descrição</b>	Moinho de vento. Alojamento local
<b>Morada</b>	Rua Dr. Francisco Sá Carneiro, Penedos, Alenquer
<b>Como chegar</b>	A1 até Alenquer, sair para a N9 no sentido de Torres Vedras, virar para Olhalvo, virar depois para Labrugeira e Penedos
<b>Telefone</b>	962 817 011
<b>E-mail</b>	moinhopenedos@sapo.pt
<b>Proprietário</b>	Clotilde Veiga
<b>Para visitar (todo o ano)</b>	Mediante marcação
<b>Programa</b>	
<b>05 de abril (sábado)</b>	
<b>Horário</b>	10h00 - 16H00
<b>Atividades</b>	Visita livre ao exterior
<b>Contactos</b>	962 817 011

## Apoio





<b>Moinho das Castanholas</b>	
<b>Descrição</b>	
<b>Distrito</b>	Lisboa
<b>Concelho</b>	Cadaval
<b>Localidade</b>	Cadaval
<b>Designação</b>	Moinho das Castanholas
<b>Descrição</b>	Moinho de armação metálica. Possui quatro casais de mós que moíam o trigo e milho,
<b>Morada</b>	Rua do Moinho, Cadaval
<b>Como chegar</b>	- Alenquer (cerca de 28 km) – tome a N9, N365 e N115 até ao Cadaval.
<b>Coordenadas GPS</b>	39°14'32.25"N / 09°05'55".74"W
<b>Telefone</b>	262 690 166
<b>E-mail</b>	museu@cm-cadaval.pt; www.cm-cadaval.pt
<b>Para visitar (todo o ano)</b>	De 2ª a 6ª das 9h30 às 13h00 e das 14h00 às 16h30, através de marcação prévia ou dirigindo-se ao Museu Municipal do cadaval
<b>Programa</b>	
<b>06 de abril (domingo)</b>	
<b>Horário</b>	10H00 -13h00   14H30 -17H30
<b>Atividades</b>	Aberto para visitas. Atividade de moagem de cereais
<b>Contactos</b>	262 690 166
<b>Apoios</b>	CM Cadaval

## Apoio





<b>Azenha de Santa Cruz</b>	
<b>Descrição do Moinho</b>	
<b>Distrito</b>	Lisboa
<b>Concelho</b>	Torres Vedras
<b>Localidade</b>	Silveira
<b>Designação</b>	Azenha de Santa Cruz
<b>Descrição</b>	Azenha capoeira restaurada em 2009
<b>Morada</b>	Rua da Azenha, 2560-474 Silveira
<b>Coordenadas GPS</b>	39°08'01.8"N 9°22'59.0"W
<b>Telefone</b>	261 937 524
<b>E-mail</b>	postoturismosantacruz@cm-tvedras.pt
<b>Proprietário</b>	Câmara Municipal de Torres Vedras
<b>Para visitar (todo o ano)</b>	Encerra à 2ª feira. 10h00 às 13h00 / 14h00 às 18h00. Horário de verão: 2ª a domingo das 10h00 às 22h00
<b>Programa</b>	
<b>05 e 06 de abril (sábado e domingo)</b>	
<b>Horário</b>	Dentro do horário de abertura
<b>Atividades</b>	Visita mediante marcação prévia
<b>Contactos</b>	Ezequiel Duarte: 967 676 198

### Apoio

**OESTE**  
PORTUGAL



**Torres Vedras**  
Câmara Municipal





<b>Moinho da Bordinheira</b>	
<b>Descrição do Moinho</b>	
<b>Distrito</b>	Lisboa
<b>Concelho</b>	Torres Vedras
<b>Localidade</b>	Bordinheira
<b>Designação</b>	Moinho da Bordinheira
<b>Descrição</b>	Dois moinhos de vento de torre fixa e capelo rotativo
<b>Como chegar</b>	A8 Torres Vedras, Estrada Torres - Santa Cruz, Corta à esquerda perto do Zambujal, Seguir para o Alto da Bordinheira. Os moinhos vêem-se da estrada a grande distância.
<b>Telefone</b>	243 995 114
<b>Moleiro</b>	Joaquim Constantino
<b>Proprietário</b>	Joaquim Constantino
<b>Para visitar (todo o ano)</b>	Câmara Municipal de Torres Vedras Ezequiel Duarte: 261 310418
<b>Programa</b>	
<b>05, 06 e 07 de abril (sábado, domingo e segunda-feira—DIA NACIONAL)</b>	
<b>Horário</b>	9h00 - 18h00
<b>Atividades</b>	Visita com moleiro, mediante marcação prévia
<b>Contactos</b>	Ezequiel Duarte: 967 676 198
<b>Apoios</b>	Câmara Municipal de Torres Vedras

### Apoio





### Moinho de Caixeiros

#### Descrição do Moinho

**Distrito**Lisboa

**Concelho**Torres Vedras

**Localidade**Caixeiros

**Designação**Moinho de Caixeiros

**Descrição**Moinho de vento de torre fixa e capelo rotativo

A8 Torres Vedras, Estrada Torres - Santa Cruz.

**Como chegarno** lugar de Caixeiros. O moinho fica junto à estrada do lado esquerdo (sentido Torres - Santa Cruz) e está muito bem sinalizado.

**Telefone**243 995 114

**Proprietário**Junta de Freguesia da Silveira

**Para visitar (todo**Aberto todos os dias. Aparecer sem necessidade de o ano)marcação.

#### Programa

05, 06 e 07 de abril (sábado, domingo e segunda-feira—DIA NACIONAL)

**Horário**9H00 - 18H00

**Atividades**Visita mediante marcação prévia

**Contactos**Ezequiel Duarte: 967 676 198

**Apoios**Câmara Municipal de Torres Vedras

### Apoio

**OESTE**  
PORTUGAL



**Torres Vedras**  
Câmara Municipal





<b>Moinho do Bonabal</b>	
<b>Descrição do Moinho</b>	
<b>Distrito</b>	Lisboa
<b>Concelho</b>	Torres Vedras
<b>Localidade</b>	Bonabal
<b>Designação</b>	Moinho do Bonabal
<b>Descrição</b>	Moinho de vento de torre fixa e capelo rotativo
<b>Como chegar</b>	A8 Torres Vedras, Estrada Torres - Santa Cruz. Seguir para o Bonabal
<b>Telefone</b>	243 995 114
<b>Moleiro</b>	Luis Alberto Constantino
<b>Proprietário</b>	Luis Alberto Constantino
<b>Para visitar (todo o ano)</b>	Câmara Municipal de Torres Vedras Ezequiel Duarte: 261 310418
<b>Programa</b>	
<b>05 de abril (sábado)</b>	
<b>Horário</b>	9H00 - 18H00
<b>Atividades</b>	Visita mediante marcação prévia
<b>Contactos</b>	Ezequiel Duarte: 967 676 198
<b>Apoios</b>	Câmara Municipal de Torres Vedras

**Apoio**

**OESTE**  
PORTUGAL



**Torres Vedras**  
Câmara Municipal





<b>Moinho do Gaio</b>	
<b>Descrição do Moinho</b>	
<b>Distrito</b>	Lisboa
<b>Concelho</b>	Torres Vedras
<b>Localidade</b>	Catefica
<b>Designação</b>	Moinho do Gaio
<b>Descrição</b>	Moinho de vento de torre fixa e capelo rotativo
<b>Como chegar</b>	A8 Lisboa - Torres Vedras, saída em Torres Vedras (Catefica). O moinho é visível da Autoestrada.
<b>Telefone</b>	243 995 114
<b>Proprietário</b>	Sociedade Alto das Covas
<b>Para visitar (todo o ano)</b>	Aberto todos os dias. Aparecer sem necessidade de marcação.
<b>Programa</b>	
<b>05, 06 e 07 de abril (sábado, domingo e segunda-feira—DIA NACIONAL)</b>	
<b>Horário</b>	9H00 - 18H00
<b>Atividades</b>	Visita mediante marcação prévia
<b>Contactos</b>	Ezequiel Duarte: 967 676 198
<b>Apoios</b>	Câmara Municipal de Torres Vedras

### Apoio

**OESTE**  
PORTUGAL



**Torres Vedras**  
Câmara Municipal





<b>Moinho de Catefica</b>	
<b>Descrição do Moinho</b>	
<b>Distrito</b>	Lisboa
<b>Concelho</b>	Torres Vedras
<b>Localidade</b>	Catefica
<b>Designação</b>	Moinhos de Catefica
<b>Descrição</b>	Conjunto de quatro moinhos de vento de torre fixa e capelo rotativo
<b>Morada</b>	Rua Nova 2560 Torres Vedras
<b>Como chegar</b>	A8 Lisboa - Torres Vedras, saída em Torres Vedras (Catefica). O moinho é visível da autoestrada.
<b>Telefone</b>	919 203 649
<b>Moleiro</b>	Valentim Alves
<b>Proprietário</b>	Valentim Alves
<b>Para visitar (todo o ano)</b>	Aberto todos os dias de tarde.
<b>Programa</b>	
<b>05 de abril (sábado) e 7 de abril (dia Nacional dos Moinhos)</b>	
<b>Horário</b>	9H00 - 18H00
<b>Atividades</b>	O moinho vai estar em funcionamento e é visível de velas abertas a partir da autoestrada A8. Estará em
<b>Contactos</b>	Ezequiel Duarte: 967 676 198 ou dirija-se ao moinho nos dias marcados
<b>Apoios</b>	Câmara Municipal de Torres Vedras

### Apoio





<b>Azenha do Boaventura</b>	
<b>Descrição do Moinho</b>	
<b>Distrito</b>	Lisboa
<b>Concelho</b>	Sobral de Monte Agraço
<b>Localidade</b>	Sapataria
<b>Designação</b>	Azenha do Boaventura
<b>Descrição</b>	Azenha
<b>Morada</b>	Rua do Moleiro, 2590-430 / Sapataria
<b>Como chegar</b>	Vindos da A8, sair na saída 6 (d direcção Sobral de Monte Agraço / Enxara). Seguir para a Sapataria, pela N° 9-2 (Av. da Purificação). Na Sapataria, junto ao restaurante O Ferrador, descer a Rua do Moleiro.
<b>Coordenadas GPS</b>	38.972479, -9.198834
<b>Telefone</b>	963 824 945
<b>Email</b>	arnaldo_reis@sapo.pt
<b>Moleiro</b>	Arnaldo Lourenço dos Reis
<b>Proprietário</b>	Arnaldo Lourenço dos Reis
<b>Para visitar (todo o ano)</b>	Contactar 963 824 945
<b>Programa</b>	
<b>05 e 07 de abril (sábado e domingo - DIA NACIONAL)</b>	
<b>Horário</b>	10h00—13h00; 14h30 - 18H00
<b>Atividades</b>	Visita
<b>Contactos</b>	963 824 945

## Apoio





### Moinho de vento da Aldeia Museu José Franco

#### Descrição do Moinho

**Distrito**Lisboa

**Concelho**Mafra

**Localidade**Sobreiro

**Designação**Moinho de Vento da Aldeia Museu José Franco

**Descrição** A Aldeia Museu José Franco, que começou a ser edificada em 1950, representa a concretização do sonho de José Franco e Helena de perpetuar no tempo a identidade da Região Saloia. Possui um Moinho de Vento em escala aprox. 1/2, motorizado em movimento permanente, com engenho construído por mestre, mastro, capelo e fechal rotativo por sarilho e moega tradicional em funcionamento.

**Morada**E.N 116, nº 34, Sobreiro, 2640-578 Mafra

**Telefone**261 815 420

**Email**info@aldeiajosefranco.pt

**Para visitar (todo o ano)** Verão (1/5 a 30/9) - 2ª a 6ª, das 9:30h às 19:00h e Sáb., dom. e feriados, das 9:30h às 19:30h;  
Inverno (1/10 a 30/4) - 2ª a 6ª, das 9:30h às 18:30h Sáb., dom. e feriados, das 9:30h às 19:00h

#### Programa

06 e 07 de abril (sábado e domingo - DIA NACIONAL)


**Horário**9H30h - 19H00

**Atividades** Além de dois moinhos funcionais em escala reduzida, um de água e um de vento, podem ser visitadas várias zona expositivas, restauração e experiências: **Loja de Cerâmica** – Conheça a ancestral Tradição Oleira Mafrense. **Padaria** - O Pão, simples ou com chouriço, feito como antigamente, sai todos os dias quentinho e a provocar boas memórias. **Adega** - Restaurante - Maravilhosos pratos regionais, preparados com amor e ingredientes locais. **Museu** - Exposição do Mestre José Franco e da sua mulher Helena com vasto repositório da sua extensa obra. **Aldeia Miniatura** - Recriação, com impressionantes detalhes e pormenores, de uma aldeia típica da região de Mafra, com figuras em movimento. **Quinta dos Animais** - Este é um dos espaços mais procurados pelas crianças, mas também por adolescentes e adultos, onde convivem ovelhas, cabras, galinhas e coelhos.

**Contactos**261 815 420

### Apoio





<b>Moinho Santa Maria</b>	
<b>Descrição do Moinho</b>	
<b>Distrito</b>	Lisboa
<b>Concelho</b>	Mafra
<b>Localidade</b>	Malveira
<b>Designação</b>	Moinhos Santa Maria
<b>Descrição</b>	Moinho de vento de torre fixa
<b>Morada</b>	Estrada dos Moinhos - 2665-999 Malveira
<b>Coordenadas GPS</b>	Ponto de encontro: 38.9373703, -9.2633485
<b>Telefone</b>	916 786 171
<b>Moleiro</b>	Domingos Saiote
<b>Proprietário</b>	Adélia Rodrigues
<b>Programa</b>	
<b>05, 06 e 07 de abril (sábado e domingo - DIA NACIONAL)</b>	
<b>Horário</b>	10H00 - 10H00   14H00 - 17H00
<b>Atividades</b>	Visitas gratuitas
<b>Contactos</b>	916 786 171

## Apoio





Moinho da Pedra	
Descrição do Moinho	
<b>Distrito</b>	Lisboa
<b>Concelho</b>	Sintra
<b>Localidade</b>	Aigualva, Mira-Sintra
<b>Designação</b>	Moinho da Pedra
<b>Descrição</b>	A vela do moinho, simboliza um dos mais antigos patrimónios históricos desta Freguesia, o Moinho da Pedra. Tratando-se de um moinho de vento, a cor azul das suas velas remete-nos para a cor do céu; O monte em verde simboliza a vista sobre a Serra de Sintra, que esteve, aliás, na origem do nome "Mira Sintra".
<b>Morada</b>	Avenida 25 de Abril
<b>Como chegar</b>	<a href="https://maps.app.goo.at/VdGXoUz9Vxv5VemS6">https://maps.app.goo.at/VdGXoUz9Vxv5VemS6</a>
<b>Coordenadas GPS</b>	41.74891109737094 N, -8.875654935836792 O
<b>Telefone</b>	219188540 /219145487
<b>E-mail</b>	geral@jf-agualvamintrasintra.pt
<b>Proprietário</b>	Junta de Freguesia de Aigualva Mira Sintra
<b>Para visitar (todo o ano)</b>	Visita mediante agendamento prévio nos serviços da Junta de Freguesia de Aigualva Mira Sintra
Programa	
<b>05 e 06 de abril (sábado e domingo)</b>	
<b>Horário</b>	09H00 - 13H00 / 14H00 - 17H00
<b>Atividades</b>	Moinho estará aberto ao público no horário referido
<b>Contactos</b>	925245768

## Apoio





### Lagar de Azeite do Palácio do Marquês de Pombal

#### Descrição do Moinho

**Distrito**Lisboa

**Concelho**Oeiras

**Localidade**Oeiras

**Designação**Lagar de Azeite do Palácio do Marquês

Lagar Monumental de Azeite do Séc. XVIII construído no Palácio do Marquês de Pombal com recurso à mais moderna tecnologia da época, apresentando um moinho de quatro galgas movido a animal (atafona) e duas prensas de vara e quintal com 10

**Descrição** metros de comprimento e pesos de pedra de duas toneladas. Tudo isto num edifício monumental... Outra peça museológica excepcional da Engenharia Pré-Industrial Portuguesa, reconstruída com recurso a projetos e paralelos europeus de época e em estado funcional.

**Como chegar** NA5 - nó de Oeiras ou pela Marginal subindo até à Vila. Ao chegar à Câmara Municipal siga pela estrada que passa por baixo do famoso arco abatido em pedra até chegar à quinta.

**Coordenadas GPS** 38.69306283037406, -9.316835492167774

**Telefone**

**Proprietário**Câmara Municipal de Oeiras

**Para visitar (todo o ano)**Lagar em reparações. Reabre brevemente.

#### Programa

07 de abril (segunda-feira—DIA NACIONAL)

**Horário**11H00 - 13H00 e 13H30—17H00

**Atividades**Lagar em reparações, visita excecional mediante marcação prévia.

**Contactos**962 995 451 (Etnoideia)

**Apoios**Câmara Municipal de Oeiras

#### Apoio





<b>Moinho do Penedo</b>	
<b>Descrição do Moinho</b>	
<b>Distrito</b>	Lisboa
<b>Concelho</b>	Amadora
<b>Localidade</b>	Mina de Água
<b>Designação</b>	Núcleo Museológico do Moinho do Penedo
<b>Descrição</b>	O Dia Nacional dos Moinhos comemora-se a 7 de abril, e para o celebrar abriremos as portas do Núcleo Museológico do Moinho do Penedo durante o fim-de-semana de 5 e 6 de abril. Este Moinho de Vento localiza-se na freguesia da Mina de Água, foi recuperado em 1998, e é composto por uma estrutura de torre fixa circular construída com a pedra basáltica da região, possui dois pisos, o térreo e o de moagem, ligados por uma escada. As suas imponentes velas vêm-se ao longe e no interior ficamos a saber mais sobre o seu funcionamento.
<b>Morada</b>	Rua Doutor Azevedo Neves
<b>Como chegar</b>	A partir da estação de comboios da Amadora, através da Av. Combatentes da Grande Guerra
<b>Coordenadas GPS</b>	38,765305, -9,234292
<b>Telefone</b>	214369090
<b>E-mail</b>	museu.arqueologia@cm-amadora.pt
<b>Proprietário</b>	Câmara Municipal da Amadora
<b>Para visitar (todo o ano)</b>	Visitas orientadas mediante marcação
<b>Programa</b>	
<b>05 e 06 de abril (sábado e domingo)</b>	
<b>Horário</b>	10h00/12h00 e 15h00/17h00
<b>Atividades</b>	Visitas orientadas ao Moinho de Vento do Penedo
<b>Contactos</b>	214369090 / museu.arqueologia@cm-amadora.pt

## Apoio





REDE PORTUGUESA  
DE MOINHOS

MOINHOS  
2025  
ABERTOS



### Moinho ARQA

#### Descrição do Moinho

**Distrito** Lisboa

**Concelho** Amadora

**Localidade** Amadora

**Designação** Moinho ARQA

**Descrição** Moinho de Vento

**Morada** Rua Dr. Azevedo Neves, entre Nº 37 E 39 (MOINHO),  
2700-277 AMADORA

**Como chegar** direção a norte, subindo a Av. Combatentes da Grande Guerra até ao topo da elevação

**Coordenadas GPS** 38°45'55.70"N - 9°14'5.76"W

**E-mail** arqa.associacao@gmail.com

**Proprietário** Câmara Municipal da Amadora

**Para visitar (todo o ano)** Marcação Prévia

#### Programa

05 de abril (sábado)

**Horário** 09h30 - 12h30

**Atividades** Visitas ao Moinho, workshops

**Contactos** arqa.associacao@gmail.com

**Apoios** Câmara Municipal da Amadora

### Apoio





Núcleo Museológico Moagem de Sampaio	
Descrição do Moinho	
<b>Distrito</b>	Setúbal
<b>Concelho</b>	Sesimbra
<b>Localidade</b>	Sampaio - Concelho Sesimbra
<b>Designação</b>	Núcleo Museológico Moagem Sampaio
<b>Descrição</b>	Moagem de Cereais com motor Hornsby - Stockport
<b>Morada</b>	EN- 379 Terra da Eira - Sampaio Sesimbra
<b>Como chegar</b>	Vindo de Setúbal: EN 379 direção Azeitão, EN 379 direção Sesimbra; Vindo de Lisboa: Atravessar a Ponte 25 de Abril direção Sul, A2 direção Sul, EN 378 direção Sesimbra.
<b>Coordenadas GPS</b>	38°27'55.88"N / .9°05'50.11"O
<b>Telefone</b>	21 228 8206
<b>E-mail</b>	
<b>Proprietário</b>	Câmara Municipal Sesimbra
<b>Para visitar (todo o ano)</b>	Fecha às Segunda e Terças
Programa	
<b>05 e 06 de Abril (sábado e domingo)</b>	
<b>Horário</b>	11H00 - 12H00   15H00 - 16H00
<b>Atividades</b>	Aberto para visita
<b>Contactos</b>	21 228 8206

## Apoio





<b>Moinho de Maré de Corroios</b>	
<b>Descrição do Moinho</b>	
<b>Distrito</b>	Setúbal
<b>Concelho</b>	Seixal
<b>Localidade</b>	Corroios
<b>Designação</b>	Moinho de Maré de Corroios
<b>Descrição</b>	O Moinho de Maré de Corroios, edificado em 1403 por iniciativa do Santo Condestável Nuno Álvares Pereira, constitui um exemplo do aproveitamento da energia das marés, cuja aplicação à atividade moageira se generalizou noutros tempos no estuário do Tejo.
<b>Morada</b>	Rua do Rouxinol, Quinta do Rouxinol, Corroios
<b>Como chegar</b>	Fertagus – Estação de Corroios
<b>Coordenadas GPS</b>	38° 38' 40.22" 09° 08' 42.48"
<b>Telefone</b>	210976112
<b>Site</b>	<a href="http://www.cm-seixal.pt">www.cm-seixal.pt</a>
<b>E-mail</b>	<a href="mailto:ecomuseu.se@cm-seixal.pt">ecomuseu.se@cm-seixal.pt</a>
<b>Moleiro</b>	Não tem
<b>Proprietário</b>	Câmara Municipal do Seixal
<b>Para visitar (todo o ano)</b>	3ª a 6ª feira das 9 às 12 e das 14 às 17 horas; sábado e domingo 14 às 17
<b>Programa</b>	
<b>06 de abril (domingo)</b>	
<b>Horário</b>	15H00 – 17H00
<b>Atividades</b>	<i>Quem ao moinho vai, enfarinhado sai. Descrição: Adivinhas, adágios, quadras e provérbios associados à moagem tradicional e ao ciclo cereal/pão são o mote desta visita ao moinho</i>
<b>Contactos</b>	<a href="mailto:ecomuseu.se@cm-seixal.pt">ecomuseu.se@cm-seixal.pt</a>
<b>Apoios</b>	Câmara Municipal do Seixal

## Apoio





### Moinho de Maré do Cais das Faluas

#### Descrição do Moinho

**Distrito** Setúbal

**Concelho** Montijo

**Localidade** Montijo

**Designação** Moinho de Maré dos Cais das Faluas

**Descrição** Moinho de Maré. A primeira referência documental é de 1646, embora a existência da Cruz da Ordem de Santiago, visível no lintel da porta de entrada, ateste a sua existência anterior. Nos anos 80, o imóvel encontrava-se em elevado estado de degradação. A autarquia assumiu a sua preservação no início do séc. XXI. O Moinho do Cais comporta o edifício com os engenhos e a caldeira que armazena a água necessária para activar o mecanismo de moagem.

**Morada** Frente ribeirinha - 2870 Montijo

**Como chegar** Entrar na cidade até ao Centro Histórico e, daí até Zona Ribeirinha donde se avista o Moinho de Maré do Cais.

**Coordenadas GPS** 38°42'14"N 8°58'42"W

**Telefone** (+351) 212 327 867

**Site** [www.mun-montijo.pt](http://www.mun-montijo.pt)

**E-mail** [museu.se@mun-montijo.pt](mailto:museu.se@mun-montijo.pt)

**Proprietário** Câmara Municipal de Montijo

**Para visitar** (todo o ano) das 14h30 às 18h00. Horário de Verão (Maio a Setembro) 3.ª e 5.ª das 14h00 às 17h30, e fins de semana das 15h30 às 19h00.

#### Programa

##### 05 de Abril 2025 (sábado)

**Horário** 10h00-13h00/14h30-18h00

**Actividades** Animação/Recriação sobre a história do Moinho

**Contactos** (+351) 212 327 867

**Apoios** Câmara Municipal do Montijo, Rede Portuguesa de Moinhos

##### 06 de Abril 2025 (Domingo)

**Horário** 11h00-13h00/14h30-18h00

**Actividades** Visitas Livres

**Contactos** (+351) 212 327 867

**Apoios** Câmara Municipal do Montijo, Rede Portuguesa de Moinhos



<b>Moinho de Vento do Esteval</b>	
<b>Descrição do Moinho</b>	
<b>Distrito</b>	Setúbal
<b>Concelho</b>	Montijo
<b>Localidade</b>	Montijo
<b>Designação</b>	Moinho de Vento do Esteval
<b>Descrição</b>	Moinho de Vento
<b>Morada</b>	Urbanização da Quinta do Moinho Velho, Rua do Moinho - 2870-406 Montijo
<b>Como chegar</b>	Ao entrar no Montijo pela Rotunda das Portas da Cidade, seguir à direita. Ao chegar à primeira Rotunda, seguir em frente, na direcção da Circular Externa. Continuar até à 3.ª Rotunda e de seguida virar à esquerda. Seguir até à próxima Rotunda (100mt), virar à direita até Rotunda seguinte (Praça da Força Aérea - donde se avista o Moinho), virar à direita (Av.ª Capitão Salgueiro Maia) e de seguida na primeira Rua à esquerda (Rua do Moinho).
<b>Coordenadas GPS</b>	38°42'55"N 8°57'48"W
<b>Telefone</b>	(+351) 212 327 867
<b>Site</b>	<a href="http://www.mun-montijo.pt">www.mun-montijo.pt</a>
<b>E-mail</b>	<a href="mailto:museu.se@mun-montijo.pt">museu.se@mun-montijo.pt</a>
<b>Proprietário</b>	Câmara Municipal de Montijo
<b>Para visitar (todo o ano)</b>	Mediante marcação prévia
<b>Programa</b>	
<b>05 de Abril 2025 (sábado)</b>	
<b>Horário</b>	10H00 - 12H30 / 14H30 - 18H00
<b>Actividades</b>	Visitas Livres
<b>Contactos</b>	(+351) 212 327 867
<b>Apoios</b>	Câmara Municipal do Montijo, Rede Portuguesa de Moinhos
<b>06 de Abril 2025 (Domingo)</b>	
<b>Horário</b>	11H00 - 13H00 / 14H30 - 18H00
<b>Actividades</b>	Visitas Guiadas
<b>Contactos</b>	(+351) 212 327 867
<b>Apoios</b>	Câmara Municipal do Montijo, Rede Portuguesa de Moinhos

### Apoio





<b>Moinho de Galgas</b>	
<b>Descrição do Moinho</b>	
<b>Distrito</b>	Setúbal
<b>Concelho</b>	Montijo
<b>Localidade</b>	Atalaia
<b>Designação</b>	Moinho de Galgas
<b>Descrição</b>	Integrado no Lagar de Azeite que faz parte do Museu Agrícola da Atalaia, aberto ao público desde 1997, o Moinho de duas Galgas cilíndricas de tracção mecânica, tem motor eléctrico e é composto por equipamentos e utensílios no fabrico do azeite.
<b>Morada</b>	Museu Agrícola da Atalaia - Largo da Feira - 2870-706 Atalaia
<b>Como chegar</b>	Ao entrar no Montijo pela rotunda das portas da cidade, seguir à direita. Ao chegar à primeira rotunda, virar à direita e seguir pela Estrada Nacional 4. Na rotunda seguir em frente e virar na primeira rua à esquerda, seguir em frente e vira na primeira rua à esquerda (Rua da Atalaia).
<b>Coordenadas GPS</b> 38°42'32"N 8°55'12"W	
<b>Telefone</b> (+351) 212 327 867	
<b>Site</b> <a href="http://www.mun-montijo.pt">www.mun-montijo.pt</a>	
<b>E-mail</b> <a href="mailto:museu.se@mun-montijo.pt">museu.se@mun-montijo.pt</a>	
<b>Moleiro</b>	
<b>Proprietário</b> Câmara Municipal de Montijo	
<b>Para visitar (todo o ano)</b> 3.ª a 6.ª das 9h00 às 12h30 e das 14h00 às 17h30. Sábados das 14h00 às 18h00.	
<b>Programa</b>	
<b>05 de Abril 2025 (sábado)</b>	
<b>Horário</b> 14h00-18h00	
<b>Actividades</b> Visitas Guiadas/ Visitas Livres	
<b>Contactos</b> (+351) 212 314 667	
<b>Apoios</b> Câmara Municipal do Montijo, Rede Portuguesa de Moinhos	

## Apoio





<b>Moinhos de Alburrica</b>	
<b>Descrição do Moinho</b>	
<b>Distrito</b>	Setúbal
<b>Concelho</b>	Barreiro
<b>Localidade</b>	Barreiro
<b>Designação</b>	Moinhos de vento e Maré
<b>Descrição</b>	Complexo moageiro préindustrial, atualmente zona de lazer e praia, tem 3 moinhos de vento um dos quais recuperado funcionalmente (a nascente) e outro “gigante” uma raridade tecnológica em Portugal, de origem inglesa. Existem no recinto caldeiras de 3 moinhos de maré, um dos quais com conteúdos expositivos visitáveis. Neste local, entre um passeio agradável, poderão avistar-se 6 moinhos tradicionais. Dica: o por o Sol sobre Lisboa é fabuloso, vale a pena esperar pelo final da tarde.
<b>Morada</b>	Praia fluvial de Alburrica - Barreiro
<b>Como chegar</b>	Chegando à Rua Miguel Pais, entre no Largo do Moinho Pequeno e siga pelos passadiços até à praia fluvial de Alburrica
<b>Coordenadas GPS</b>	
<b>Telefone</b>	212068056
<b>Proprietário</b>	Câmara Municipal do Barreiro
<b>Para visitar (todo o ano)</b>	
<b>Programa</b>	
<b>05 de Abril 2025 (sábado)</b>	
<b>Horário</b>	14h00-18h00
<b>Atividades</b>	Visitas Livres
<b>Contactos</b>	212068056
<b>Apoios</b>	Câmara Municipal do Barreiro

## Apoio





<b>Moinho da Quintinha</b>	
<b>Descrição do Moinho</b>	
<b>Distrito</b>	Setúbal
<b>Concelho</b>	Santiago do Cacém
<b>Localidade</b>	Santiago do Cacém
<b>Designação</b>	Moinho da Quintinha
<b>Descrição</b>	Moinho de vento
<b>Morada</b>	Estrada das Cumeadas
<b>Como chegar</b>	Vindo de norte - EN 120 antes de entrar na cidade, virar à esquerda no sentido das Ruínas de Miróbriga.
<b>Coordenadas</b>	
<b>GPS</b>	38° 00' 56" norte / 8° 41' 14" oeste
<b>Telefone</b>	964 174 982
<b>E-mail</b>	dcd@cm-santiagocacem.pt
<b>Moleiro</b>	Jorge Fonseca
<b>Proprietário</b>	Câmara Municipal de Santiago do Cacém
<b>Para visitar (todo o ano)</b>	Exceto o mês de dezembro
<b>Programa</b>	
<b>05 e 06 de abril (sábado e domingo)</b>	
<b>Horário</b>	09h00 - 13h00 / 14h00 - 17h00
<b>Actividades</b>	Visitas guiadas
<b>Contactos</b>	964 174 982

## Apoio





Museu da Farinha	
Descrição do Moinho	
<b>Distrito</b>	Setúbal
<b>Concelho</b>	Santiago do Cacém
<b>Localidade</b>	S. Domingos
<b>Designação</b>	Museu da Farinha
<b>Descrição</b>	Fábrica de Moagem de José Mateus Vilhena
<b>Morada</b>	Rua 1º de Maio, nº 36 7540-415 S. Domingos
<b>Coordenadas GPS</b>	37.93019, -8.53821
<b>Telefone</b>	961 388 217
<b>E-mail</b>	museudafarinha@gmail.com
<b>Proprietário</b>	Maria Clara Pereira Vilhena
<b>Para visitar (todo o ano)</b>	À 5ª e 6ª feira, das 14h00 às 18h00.
Programa	
<b>05 de Abril 2025 (sábado)</b>	
<b>Horário</b>	14H00 - 18H00
<b>Actividades</b>	Visita guiada
<b>06 de Abril 2025 (Domingo)</b>	
<b>Horário</b>	14H00 - 18H00
<b>Actividades</b>	Visita guiada
<b>Contactos</b>	961388217

## Apoio





REDE PORTUGUESA  
DE MOINHOS

MOINHOS  
2025  
ABERTOS



### Moinhos do Alto do São Bento

#### Descrição do Moinho

**Distrito** Évora

**Concelho** Évora

**Localidade** Évora

**Designação** Moinhos do Alto de S. Bento

**Descrição** Moinhos de Vento. Conjunto de 6 moinhos de vento dos quais 2 recuperados exteriormente com objetivos expositivos e de realização de atividades de educação ambiental e culturais, mediante programação, e 1 reconstruído funcionalmente com engenho de moagem.

**Morada** Alto de S. Bento, Évora

**Como chegar** Saída de Évora na estrada de Arraiolos, por São Bento de Castris ou piscinas municipais

**Telefone**

**E-mail** Contactar a Etnoideia (responsável pela manuten-

**Proprietário** Câmara Municipal de Évora

**Para visitar (todo o ano)** Sim no exterior; no interior apenas em ações programadas. Atualmente o moinho encontra-se em manutenção pelo que não pode acolher visitantes no interior.

**Moinhos temporariamente encerrados**

**para Manutenção**

### Apoio

**ÉVORA**  
Câmara Municipal






<b>Moinhos do Rio Degebe</b>	
<b>Descrição do Moinho</b>	
<b>Distrito</b>	Évora
<b>Concelho</b>	Évora
<b>Localidade</b>	Rio Degebe junto à Ponte velha do Albardão
<b>Designação</b>	Moinhos do Rio Degebe— 30 moinhos de água em diversas condições de conservação ao longo do curso do Rio Degebe.
<b>Descrição</b>	Moinhos de água (rodízio)
<b>Morada</b>	Rio Degebe, junto à Ponte Nova do Albardão
<b>Como chegar</b>	Estrada de Évora-Reguengos de Monsaraz, sair à direita antes da Ponte Nova do Albardão
<b>Telefone</b>	913619920
<b>E-mail</b>	mendes.francisca1@gmail.com
<b>Para visitar (todo o ano)</b>	Visita livre
<b>Programa</b>	
<b>05 de abril (sábado)</b>	
<b>Horário</b>	09H00 - 12H00
<b>Actividades</b>	<ul style="list-style-type: none"> <li>. Abertura da Exposição "Os Moinhos do Rio Degebe - História e Memória"</li> <li>. Encontro "Vamos Salvar as Memórias dos Moinhos do rio Degebe" às 17 h no edifício da Junta de Freguesia de Monte do Trigo</li> <li>. Animação com a Banda Filarmónica Municipal Portelense</li> </ul>
<b>Contactos</b>	913619920
<b>Organização</b>	ASSP/Associação de Solidariedade Social dos Professores
<b>Parceria</b>	Junta de Freguesia de Monte do Trigo
<b>Apoios</b>	Câmara Municipal de Portel, Entidade Regional de Turismo do Alentejo, Fundação Casa de Bragança, CIDEHUS da Universidade de Évora



<b>Moinho do Cu Torto</b>	
<b>Descrição do Moinho</b>	
<b>Distrito</b>	Évora
<b>Concelho</b>	Évora
<b>Localidade</b>	Évora
<b>Designação</b>	Moinho do Cu Torto
<b>Descrição</b>	Moinho de vento e restaurante típico alentejano
<b>Morada</b>	Rua Santo André, 2A Bairro Senhora do Carmo 7000-729 Évora
<b>Como chegar</b>	Vindo de Lisboa / Montemor: tomar a Variante para Zona Industrial, após 2ª rotunda avista o Moinho e corta na 3ª rotunda à esquerda (Junto ao Continente)
<b>Coordenadas GPS</b>	Coordenadas: 38:33:18N - 07:55:00W
<b>Telefone</b>	Ludgero Salvador: 266 771 060 / 965 743 043
<b>Moleiro</b>	Ludgero Salvador
<b>Proprietário</b>	Ludgero Salvador
<b>Para visitar (todo o ano)</b>	Ludgero Salvador: 266 771 060 / 965 743 043
<b>Programa</b>	
<b>05, 06 e 07 de abril (sábado, domingo e segunda - DIA NACIONAL)</b>	
<b>Horário</b>	9H00 - 18H00
<b>Atividades</b>	Moinho a funcionar
<b>Contactos</b>	Ludgero Salvador: 266 771 060 / 965 743 043

## Apoio





<b>Moinho de Castro Verde</b>	
<b>Descrição do Moinho</b>	
<b>Distrito</b>	Beja
<b>Concelho</b>	Castro Verde
<b>Localidade</b>	Castro Verde
<b>Designação</b>	Moinho de Castro Verde
<b>Descrição</b>	Moinho de vento
<b>Morada</b>	Centro da Vila de Castro Verde
<b>Telefone</b>	928 130 718
<b>Moleiro</b>	António Pezinho
<b>Proprietário</b>	Município de Castro Verde
<b>Para visitar (todo o ano)</b>	Aberto de 2ª a 6ª feira, todo o ano
<b>Programa</b>	
<b>05, 06 e 07 de abril (domingo - DIA NACIONAL DOS MOINHOS)</b>	
<b>Horário</b>	14H00 - 18H00
<b>Atividades</b>	Moinho aberto e a funcionar
<b>Contactos</b>	928 130 718
<b>Apoios</b>	Câmara Municipal de Castro verde

## Apoio





<b>Moinhos de Odemira—Moinhos Juntos</b>	
<b>Descrição do Moinho</b>	
<b>Distrito</b>	Beja
<b>Concelho</b>	Odemira
<b>Localidade</b>	Odemira
<b>Designação</b>	Moinho de Odemira
<b>Descrição</b>	<p>O moinho de vento de Odemira localiza-se no Cerro dos Moinhos Juntos, foi adquirido pelo Município em 1989 e é um ex-libris da vila. Este moinho, que provavelmente data de 1874, foi adquirido pela Câmara Municipal de Odemira em 1989.</p> <p>Depois de restaurado, foi contratado um moleiro para que o moinho voltasse a laborar de forma tradicional, sendo usado atualmente pela população local que aí pode comprar farinha ou moer grão, pagando pelo serviço uma maquia de 15% sobre a quantidade do cereal. Os potenciais pedagógicos e turísticos do moinho têm vindo a ser valorizados pela autarquia, sendo muitas vezes utilizado para visitas de estudo e elaboração de trabalhos de alunos de vários estabelecimentos de ensino.</p>
<b>Morada</b>	Cerro dos Moinhos Juntos
<b>Telefone</b>	283 320 900
<b>E-mail</b>	cultura@cm-odemira.pt
<b>Moleiro</b>	José Guilherme
<b>Proprietário</b>	Município de Odemira
<b>Para visitar (todo o ano)</b>	Todo o ano.
<b>Programa</b>	
<b>07 de abril (segunda-feira - DIA NACIONAL DOS MOINHOS)</b>	
<b>Horário</b>	09H00 - 12H00   13H00 - 16H00
<b>Atividades</b>	Moinho de portas abertas - A laboração e o trabalho de conservação do moinho
<b>Contactos</b>	283 320 900, Município de Odemira
<b>Apoios</b>	Município de Odemira, Junta de Freguesia de Longueira-Almograve, Associação Cultural Recreativa e Desportiva da Longueira, Etnoideia

## Apoio





<b>Moinho da Longueira</b>	
Descrição do Moinho	
<b>Distrito</b>	Beja
<b>Concelho</b>	Odemira
<b>Localidade</b>	Longueira
<b>Designação</b>	Moinho da Longueira
<b>Descrição</b>	Moinho de vento com 3 pisos. O moinho de vento da Longueira foi adquirido pelo Município de Odemira em 1991, que lhe reconheceu valor patrimonial de interesse público. Localiza-se em meio urbano, no largo dos moinhos
<b>Morada</b>	Largo dos Moinhos - Longueira
<b>Como chegar</b>	Centro da aldeia
<b>Telefone</b>	293 320 900
<b>E-mail</b>	cultura@cm-odemira.pt
<b>Moleiro</b>	Mário Colaço
<b>Proprietário</b>	Município de Odemira
<b>Para visitar (todo o ano)</b>	Todo o ano
Programa	
<b>07 de abril (segunda-feira - DIA NACIONAL DOS MOINHOS)</b>	
<b>Horário</b>	09H00 - 12H00   13H00 - 16H00
<b>Atividades</b>	Moinho aberto ao público para visitas e aquisição de farinha
<b>Contactos</b>	283 320 900 Município de Odemira
<b>Apoios</b>	Município de Odemira, Junta de Freguesia de Longueira-Almograve, Associação Cultural Recreativa e

## Apoio





<b>Moinho de Odeceixe</b>	
<b>Descrição do Moinho</b>	
<b>Distrito</b>	Faro
<b>Concelho</b>	Aljezur
<b>Localidade</b>	Odeceixe
<b>Designação</b>	Moinho de Odeceixe
<b>Descrição</b>	Moinho de vento
<b>Morada</b>	Moinho de Odeceixe
<b>Como chegar</b>	De carro, de bicicleta e/ou a pé
<b>Coordenadas GPS</b>	37.431121, -8.771787
<b>Telefone</b>	282 947 255
<b>Email</b>	juntaodeceixe@gmail.com
<b>Proprietário</b>	Município de Aljezur
<b>Programa</b>	
<b>06 de abril (domingo)</b>	
<b>Horário</b>	9h - 12h / 14h - 16h30
<b>Atividades</b>	Visitas
<b>Contactos</b>	282 947 255
<b>Apoios</b>	Freguesia de Odeceixe
<b>07 de abril (segunda-feira - DIA NACIONAL DOS MOINHOS)</b>	
<b>Horário</b>	9h - 14:30
<b>Atividades</b>	Visitas
<b>Contactos</b>	282 947 255
<b>Apoios</b>	Freguesia de Odeceixe

## Apoio





<b>Moinho de Água do Poucochinho</b>	
<b>Descrição do Moinho</b>	
<b>Distrito</b>	Faro
<b>Concelho</b>	Monchique
<b>Localidade</b>	Monchique
<b>Designação</b>	Moinho do Poucochinho
<b>Descrição</b>	Moinho de Água
<b>Morada</b>	Barranco dos Pisões
<b>Como chegar</b>	Rua D. Francisco de Avelar, Rua Nossa Senhora da Conceição, Rua do Viador, M501, 10 minutos do centro da Vila de Monchique
<b>Coordenadas GPS</b>	37.33390, -8.56721
<b>Telefone</b>	282 912 871 - 925 130 231
<b>E-mail</b>	info@jf-monchique.pt
<b>Proprietário</b>	Junta de Freguesia de Monchique
<b>Para visitar (todo o ano)</b>	Visitas guiadas por marcação
<b>Programa</b>	
<b>07 de abril (segunda-feira - DIA NACIONAL DOS MOINHOS)</b>	
<b>Horário</b>	10H00 -13h00   14H00 - 17h00
<b>Atividades</b>	Demonstração e laboração
<b>Contactos</b>	282 912 871
<b>Apoios</b>	Junta de Freguesia de Monchique

## Apoio





<b>Moinho de Vento do Agostinho</b>	
<b>Descrição do Moinho</b>	
<b>Distrito</b>	Açores (Corvo)
<b>Concelho</b>	Corvo
<b>Localidade</b>	Vila do Corvo
<b>Designação</b>	Moinho de Vento do Agostinho
<b>Descrição</b>	Moinho de Vento
<b>Morada</b>	Caminho dos Moinhos, 9980, Vila do Corvo
<b>Como chegar</b>	<a href="https://goo.gl/maps/NAXYAwbzY4TGAs4y8">https://goo.gl/maps/NAXYAwbzY4TGAs4y8</a>
<b>Coordenadas GPS</b>	39.670082931201925, -31.11400680573423
<b>Telefone</b>	919 293 180; 292 596 063 (Ecomuseu)
<b>E-mail</b>	agostinho.m.hilario@gmail.com; ecomuseu.corvo.info@azores.gov.pt
<b>Proprietário</b>	Agostinho Hilário
<b>Para visitar (todo o ano)</b>	Apenas por marcação no Ecomuseu do Corvo
<b>Programa</b>	
<b>06 de abril (domingo)</b>	
<b>Horário</b>	A determinar
<b>Atividades</b>	<ul style="list-style-type: none"> <li>- Abertura dos moinhos à comunidade, com colocação das velas e explicações por parte dos proprietários;</li> <li>- Mostra artesanal com artesãos locais, em articulação com o Centro de Artesanato e Design dos Açores;</li> <li>- Exposição de fotografias do Arquivo Fotográfico do Corvo relacionado com a atividade cerealífera;</li> <li>- Jogos do desafio "Falar Corvino" e jogos do património relacionados com a cultura e história da ilha</li> </ul>
<b>Contactos</b>	ecomuseu.corvo.info@azores.gov.pt

## Apoio





<b>Moinho do Gó</b>	
<b>Descrição do Moinho</b>	
<b>Distrito</b>	Açores (Corvo)
<b>Concelho</b>	Corvo
<b>Localidade</b>	Vila do Corvo
<b>Designação</b>	Moinho de Vento do Gó
<b>Descrição</b>	Moinho de Vento
<b>Morada</b>	Caminho dos Moinhos, 9980, Vila do Corvo
<b>Como chegar</b>	<a href="https://goo.gl/maps/3GhWuCVfYm238iSeA">https://goo.gl/maps/3GhWuCVfYm238iSeA</a>
<b>Coordenadas GPS</b>	N 39 40.188' W 031 06.891'
<b>Telefone</b>	914 726 525; 292 596 063 (Ecomuseu)
<b>E-mail</b>	ecomuseu.corvo.info@azores.gov.pt
<b>Proprietário</b>	Gregório Rodrigues Domingos
<b>Para visitar (todo o ano)</b>	Apenas por marcação no Ecomuseu do Corvo
<b>Programa</b>	
<b>06 de abril (domingo)</b>	
<b>Horário</b>	A determinar
<b>Atividades</b>	<ul style="list-style-type: none"> <li>- Abertura dos moinhos à comunidade, com colocação das velas e explicações por parte dos proprietários;</li> <li>- Mostra artesanal com artesãos locais, em articulação com o Centro de Artesanato e Design dos Açores;</li> <li>- Exposição de fotografias do Arquivo Fotográfico do Corvo relacionado com a atividade cerealífera;</li> <li>- Jogos do desafio “Falar Corvino” e jogos do património relacionados com a cultura e história da ilha do Corvo.</li> </ul>
<b>Contactos</b>	ecomuseu.corvo.info@azores.gov.pt

## Apoio





<b>Moinho do Ti Fernando</b>	
<b>Descrição do Moinho</b>	
<b>Distrito</b>	Açores (Corvo)
<b>Concelho</b>	Corvo
<b>Localidade</b>	Vila do Corvo
<b>Designação</b>	Moinho de Vento do Ti Fernando
<b>Descrição</b>	Moinho de Vento
<b>Morada</b>	Caminho dos Moinhos, 9980, Vila do Corvo
<b>Como chegar</b>	<a href="https://goo.gl/maps/bY9ZyGe76B7AdZ2T9">https://goo.gl/maps/bY9ZyGe76B7AdZ2T9</a>
<b>Coordenadas GPS</b>	39.67021580413848, -31.11464552324237
<b>Telefone</b>	919 336 847; 292 596 063 (Ecomuseu)
<b>E-mail</b>	<a href="mailto:ecomuseu.corvo.info@azores.gov.pt">ecomuseu.corvo.info@azores.gov.pt</a>
<b>Proprietário</b>	Maria Aurora Avelar da Rocha
<b>Para visitar (todo o ano)</b>	Apenas por marcação no Ecomuseu do Corvo
<b>Programa</b>	
<b>06 de abril (domingo)</b>	
<b>Horário</b>	A determinar
<b>Atividades</b>	<ul style="list-style-type: none"> <li>- Abertura dos moinhos à comunidade, com colocação das velas e explicações por parte dos proprietários;</li> <li>- Mostra artesanal com artesãos locais, em articulação com o Centro de Artesanato e Design dos Açores;</li> <li>- Exposição de fotografias do Arquivo Fotográfico do Corvo relacionado com a atividade cerealífera;</li> <li>- Jogos do desafio "Falar Corvino" e jogos do património relacionados com a cultura e história da ilha do Corvo.</li> </ul>
<b>Contactos</b>	<a href="mailto:ecomuseu.corvo.info@azores.gov.pt">ecomuseu.corvo.info@azores.gov.pt</a>


## Apoio





Moinho do Vale	
Descrição do Moinho	
<b>Distrito</b>	Açores ( São Miguel)
<b>Concelho</b>	Ribeira Grande
<b>Localidade</b>	Ribeira Grande
<b>Designação</b>	Moinho do Vale
<b>Descrição</b>	Moinho de água.
<b>Morada</b>	Rua da Salvação, 25. Ribeira Grande.
<b>Coordenadas GPS</b>	37.820747500254626, -25.520974680781045
<b>Telefone</b>	296 470 736
<b>Proprietário</b>	Município da Ribeira Grande
<b>Para visitar (todo o ano)</b>	Mediante marcação prévia
Programa	
<b>05 de abril (sábado)</b>	
<b>Horário</b>	10H00—17H00
<b>Atividades</b>	Moinho aberto para visita
<b>07 de abril (segunda-feira—DIA NACIONAL)</b>	
<b>Horário</b>	9H00—17H00
<b>Atividades</b>	Moinho aberto para visita
<b>Contactos</b>	296 470 736

## Apoio



# Moinhos Abertos 2025



REDE PORTUGUESA  
DE MOINHOS